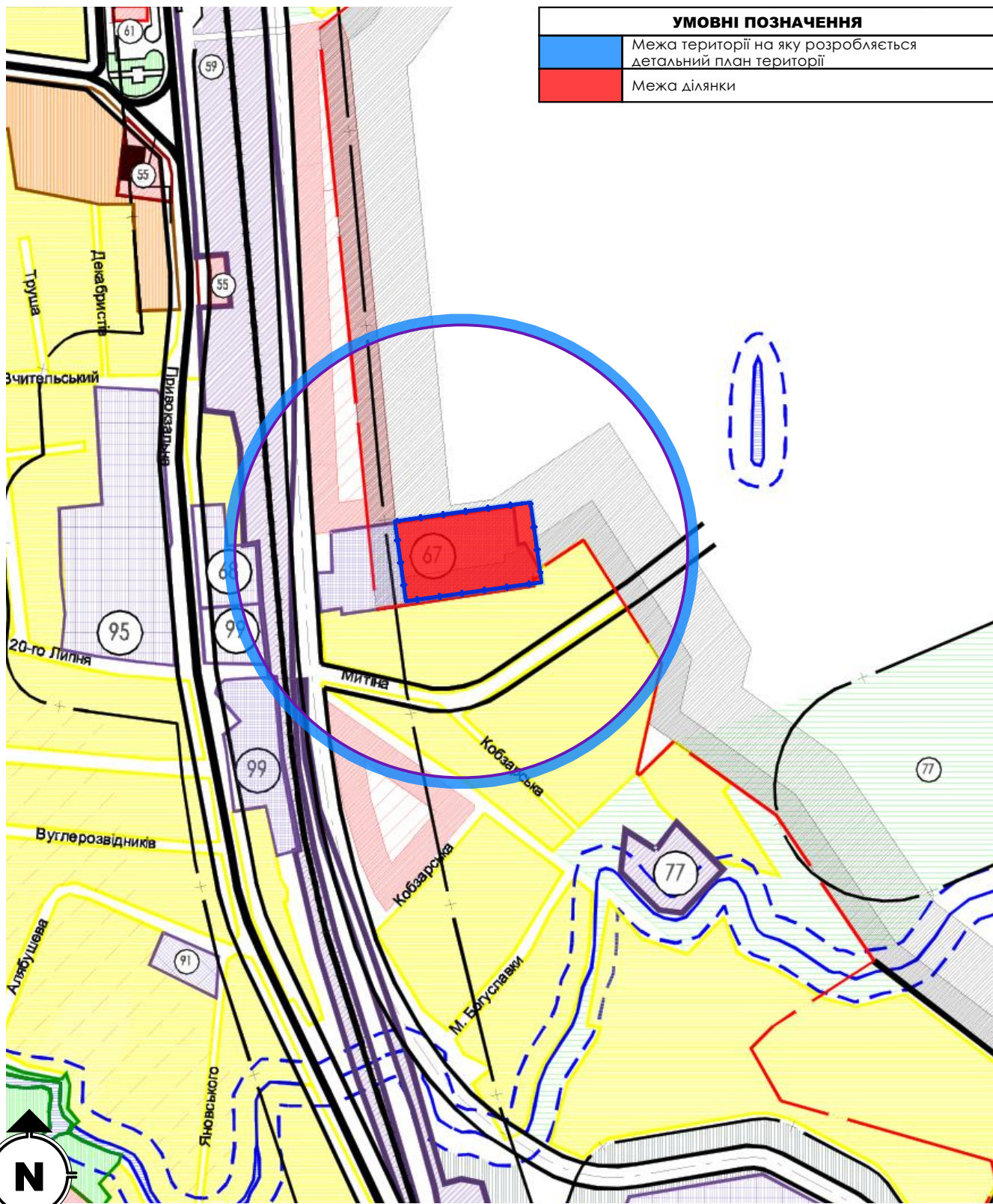


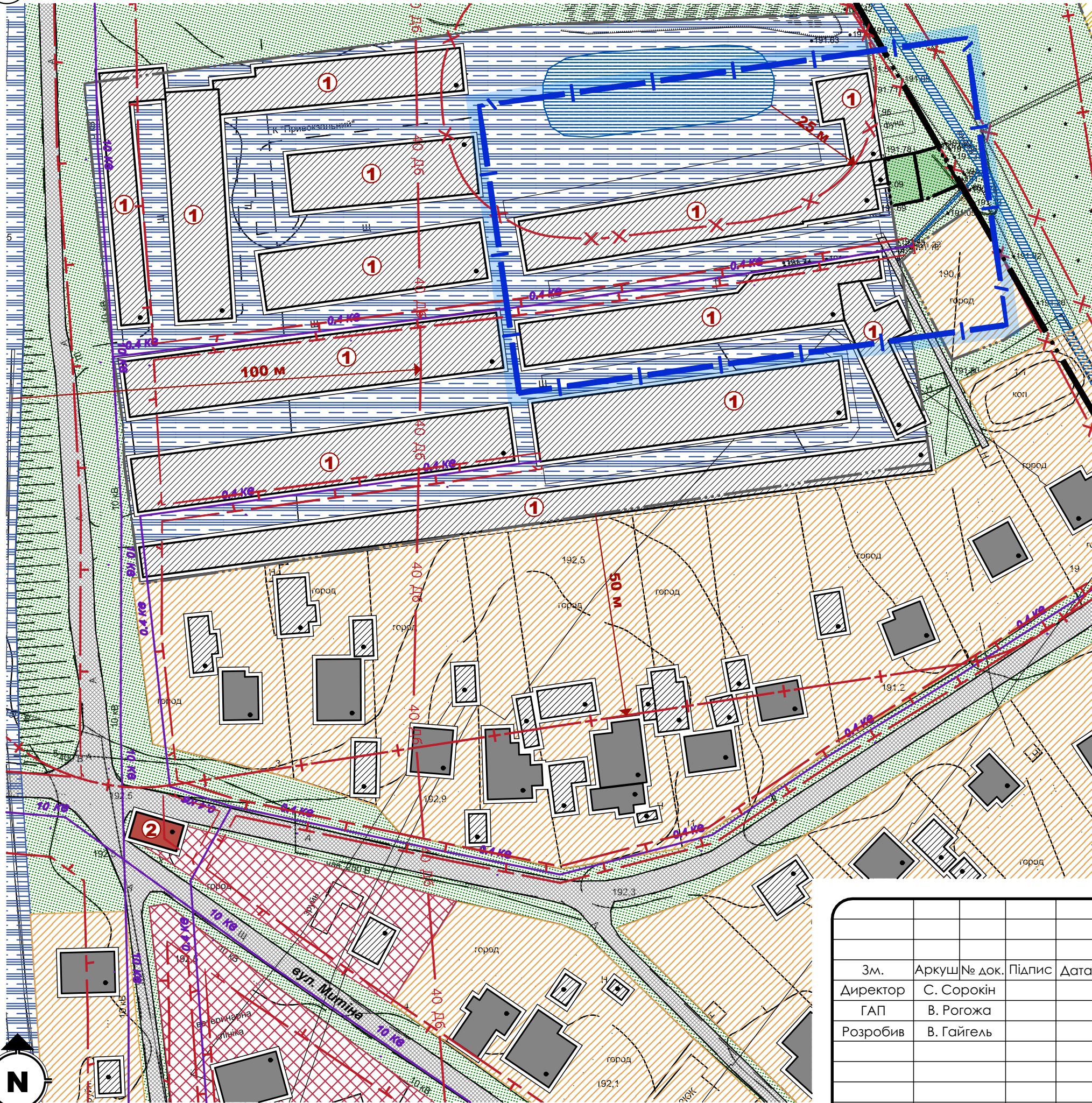
СХЕМА РОЗТАШУВАННЯ ТЕРИТОРІЇ В ПЛАНУВАЛЬНІЙ СТРУКТУРІ НАСЕЛЕНОГО ПУНКТУ М1:5 000



УМОВНІ ПОЗНАЧЕННЯ	
	Межа території на яку розробляється детальний план території
	Межа ділянки



					Замовник: Володимирська міська рада		
					Детальний план території для визначення граничних параметрів забудови та режимів використання (для будівництва та обслуговування індивідуальних гаражів) по вул. Митіна у м.Володимир		
Зм.	Аркуш	№ док.	Підпис	Дата			
Директор	С. Сорокін				Детальний план території		
ГАП	В. Рогожа						
Розробив	В. Гайгель				Стадія	Аркуш	Аркушів
					ДПТ	1	10
					ТзОВ "АМ ХОРС" Сертифікат: серія АА №002234		
					Схема розташування території в планувальній структурі населеного пункту м1:5 000		



ЕКСПЛІКАЦІЯ

№	Найменування	Примітка
1	Гаражний кооператив "Завокзальний"	існуюч.
2	Магазин	існуюч.

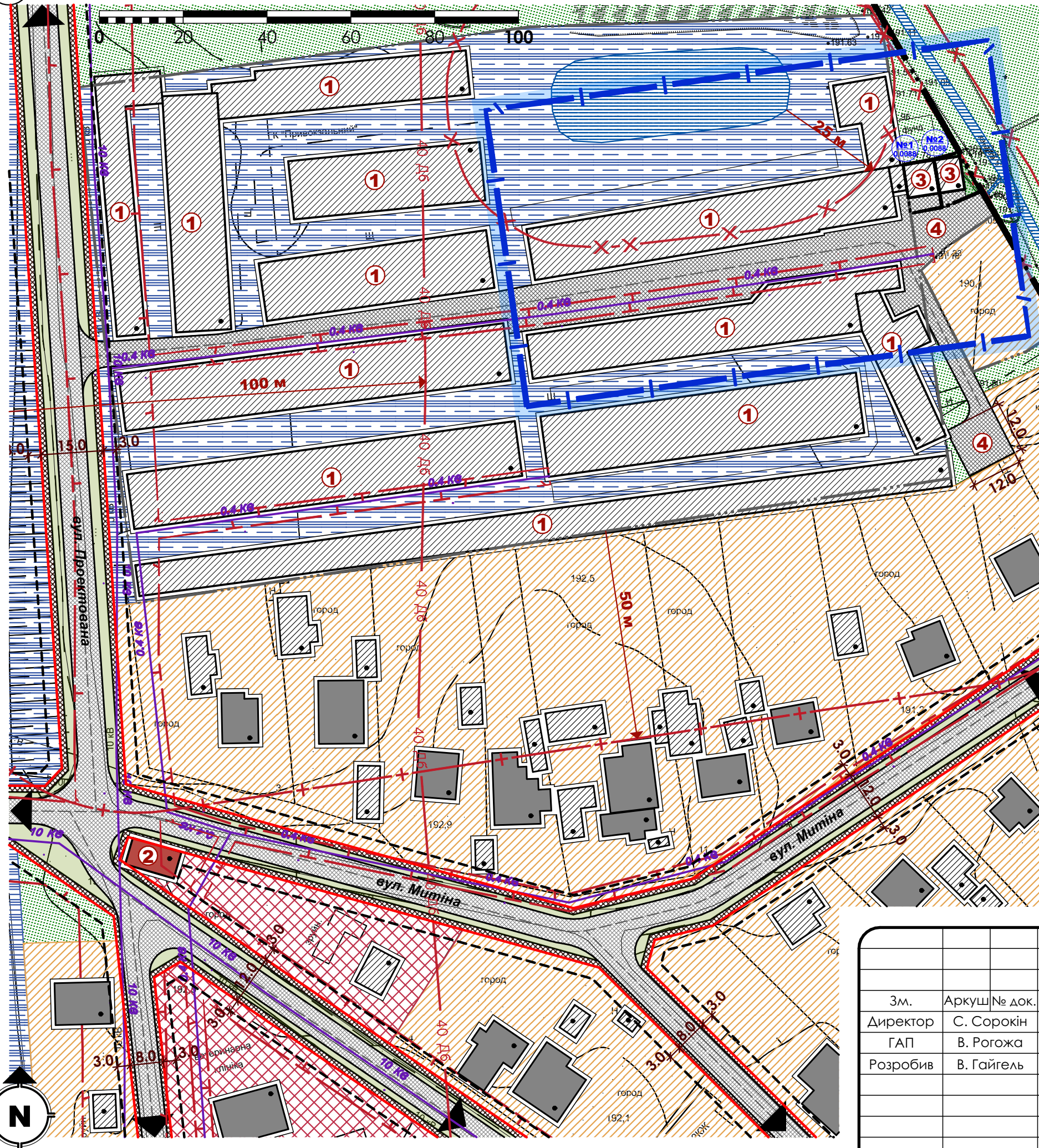
УМОВНІ ПОЗНАЧЕННЯ

Існуючі	Найменування
	Межа території на яку розробляється детальний план території
	Межа населеного пункту
	Межа ділянки
	Територія житлової садибної забудови
	Територія громадської забудови
	Територія транспортної інфраструктури
	Територія зелених насаджень загального користування
	Замощення доріг та проїздів
Будівлі та споруди	
	Житловий будинок
	Громадська будівля
	Нежитлова будівля
Об'єкти інженерного забезпечення	
**кв	Повітряна ЛЕП ** кв
Планувальні обмеження	
	Охоронна зона (крім охоронних зон навколо пам'яток культурної спадщини)
	Зона акустичного впливу
	Санітарно-захисна зона

Замовник: Володимирська міська рада			
Зм.	Аркуш № док.	Підпис	Дата
Директор	С. Сорокін		
ГАП	В. Рогожа		
Розробив	В. Гайгель		
Детальний план території			Стадія
			Аркуш
			Аркушів
			ДПТ
			2
			10
Схема сучасного використання території та схема існуючих обмежень у використанні земель м 1:1000			ТзОВ "АМ ХОРС" Сертифікат: серія АА №002234

ПРОЕКТНИЙ ПЛАН ТА СХЕМА ПРОЕКТНИХ ОБМЕЖЕНЬ У ВИКОРИСТАННІ ЗЕМЕЛЬ М 1 : 1000

3



ЕКСПЛІКАЦІЯ

№	Найменування	Примітка
1	Гаражний кооператив "Завокзальний"	існуюч.
2	Магазин	існуюч.
3	Індивідуальний гараж	проект.
4	Розворотний майданчик	проект.

УМОВНІ ПОЗНАЧЕННЯ

Існуючі	Проект.	Найменування
Адміністративні межі територій		
		Межа населеного пункту
		Межа території на яку розробляється детальний план території
		Межа ділянки
Функціональне зонування території		
		Територія житлової садибної забудови
		Територія громадської забудови
		Територія транспортної інфраструктури
		Територія зелених насаджень загального користування
		Замощення доріг та проїздів
		Червоні лінії вулиць
Будівлі та споруди		
		Житловий будинок
		Громадська будівля
		Нежитлова будівля
Об'єкти інженерного забезпечення		
		Повітряна ЛЕП ** кв
Планувальні обмеження		
		Охоронна зона (крім охоронних зон навколо пам'яток культурної спадщини)
		Зона акустичного впливу
		Санітарно-захисна зона

Замовник: Володимирська міська рада

Детальний план території для визначення граничних параметрів забудови та режимів використання (для будівництва та обслуговування індивідуальних гаражів) по вул. Митіна у м.Володимир

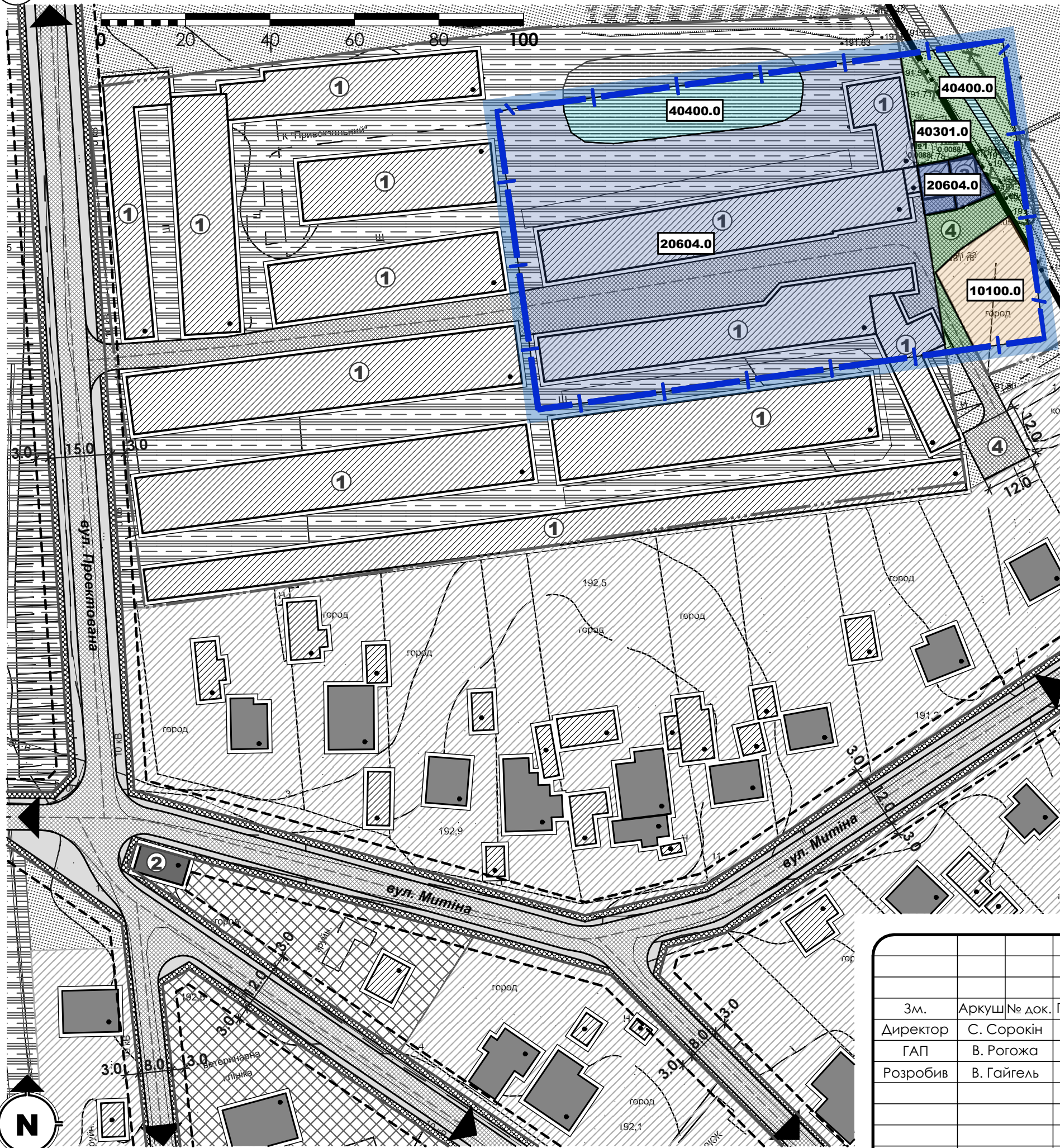
Зм.	Аркуш № док.	Підпис	Дата
Директор	С. Сорокін		
ГАП	В. Рогожа		
Розробив	В. Гайгель		

Детальний план території

Стадія	Аркуш	Аркушів
ДПТ	3	10

Проектний план та схема проектних обмежень у використанні земель м 1 : 1000

ТЗОВ "АМ ХОРС"
Сертифікат:
серія АА №002234

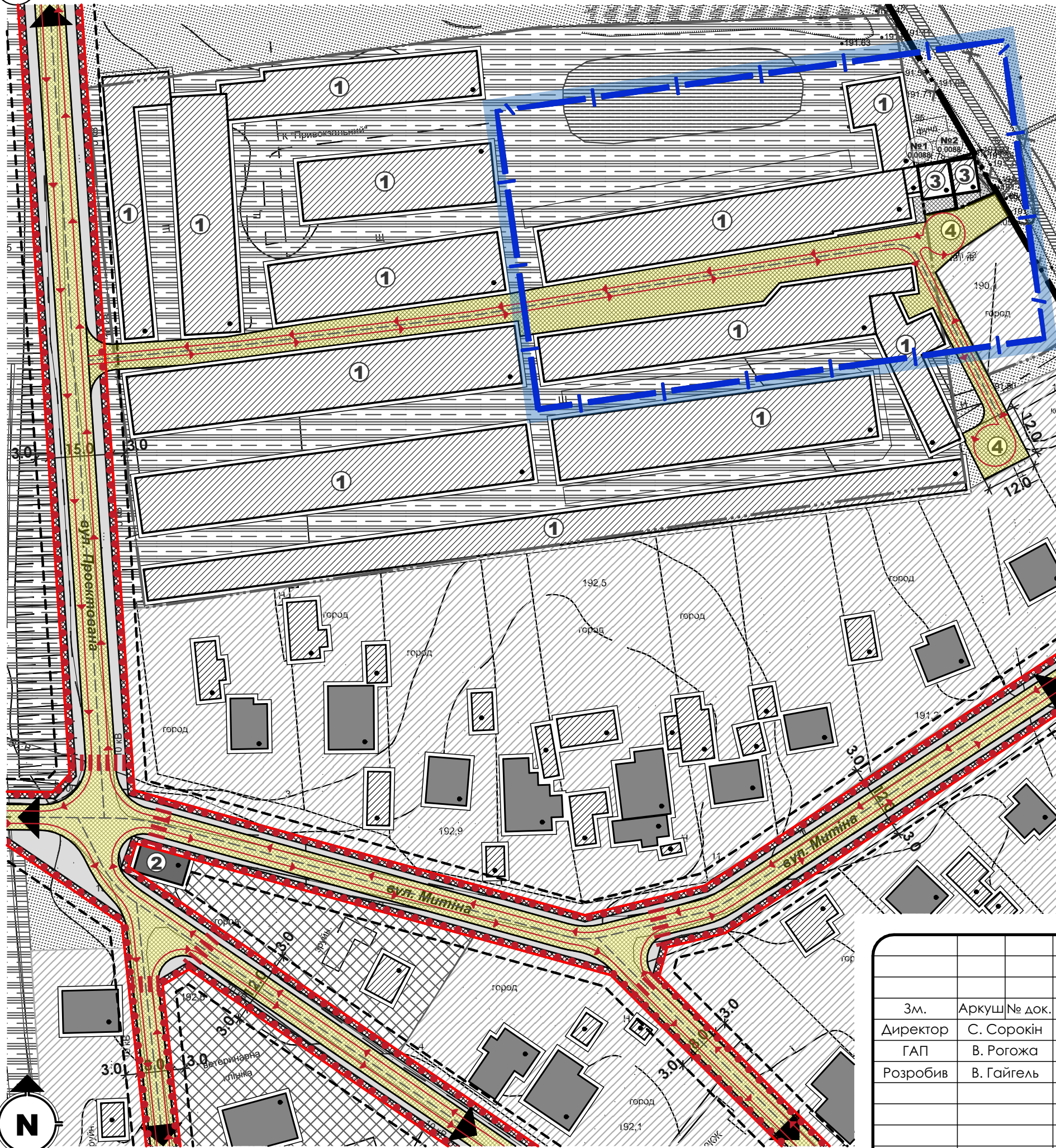


УМОВНІ ПОЗНАЧЕННЯ

Існуючі	Проект.	Найменування
Адміністративні межі територій		
		Межа населеного пункту
		Межа території на яку розробляється детальний план території
		Межа ділянки
Функціональне зонування території		
		Територія житлової садибної забудови
		Територія громадської забудови
		Територія транспортної інфраструктури
		Територія зелених насаджень загального користування
		Замощення доріг та проїздів
		Червоні лінії вулиць
Функціонального зонування		
	10100.0	Території житлової забудови
	20601.1	Території автомобільного транспорту
	40301.0	Територія зелених насаджень загального користування
	40400.0	Водні поверхні/об'єкти

КЛАСИФІКАТОР ВИДІВ ФУНКЦІОНАЛЬНОГО ПРИЗНАЧЕННЯ ТЕРИТОРІЙ ТА ЇХ СПІВВІДНОШЕННЯ З ВИДАМИ ЦІЛЬОВОГО ПРИЗНАЧЕННЯ ЗЕМЕЛЬНИХ ДІЛЯНОК						
Код класифікаційного угруповання			Код виду функціонального призначення території	Назва виду функціонального призначення території	Код згідно з Класифікатором видів цільового використання земельних ділянок	
підгрупи	класу	підкласу			Переважні види	Супутні види
1	01		10100.0	території житлової забудови	02.01; 02.03; 02.04; 02.10; 08.01	02.05; 02.06; 02.09; 02.12; 03.02; 03.03; 03.05; 04.10; 05.01; 07.02; 07.03; 07.04; 07.08; 12.13; 03.06; 03.07; 03.08; 03.12; 03.13; 03.14; 13.02; 11.04; 13.01; 13.03; 14.02
2	06	01	20604.0	території автостоянок і гаражів	08.01; 02.05; 02.06; 02.09; 12.04	04.10; 05.01; 11.04; 11.07; 12.13; 13.01; 13.03; 14.02
4	03	01	40301.0	зелені насадження загального користування	04.04; 04.05; 04.06; 04.07; 04.10; 05.01; 07.07	11.04; 13.01; 13.03; 14.02
4	04		40400.0	водні поверхні/об'єкти	04.01; 04.02; 04.03; 04.04; 04.05; 04.06; 04.07; 04.08; 04.09; 04.10; 04.11; 10.01; 10.14	

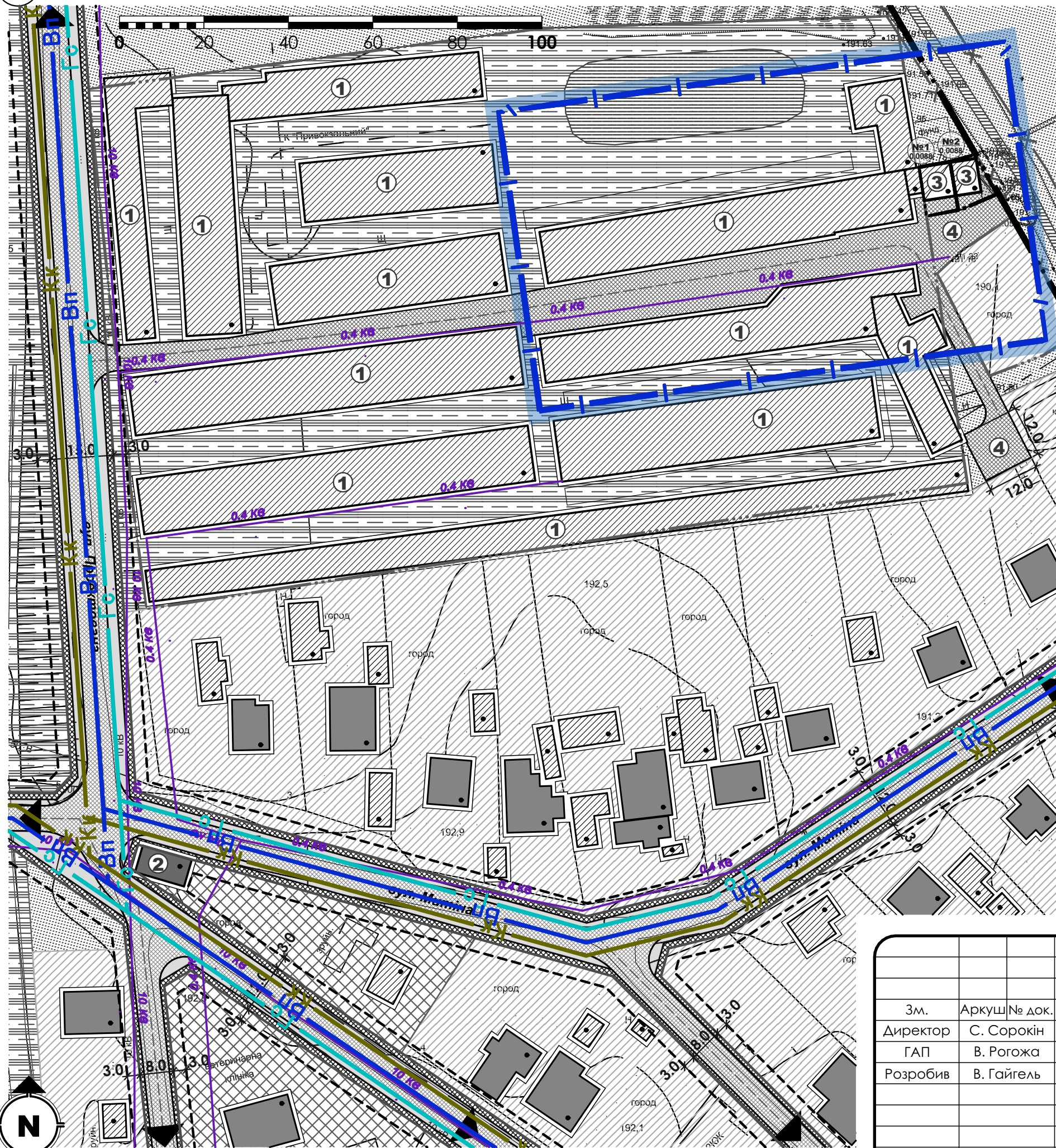
Замовник: Володимирська міська рада									
Зм.	Аркуш № док.	Підпис	Дата						
Директор	С. Сорокін								
ГАП	В. Рогожа								
Розробив	В. Гайгель								
Детальний план території			<table border="1"> <tr> <td>Стадія</td> <td>Аркуш</td> <td>Аркушів</td> </tr> <tr> <td>ДПТ</td> <td>4</td> <td>10</td> </tr> </table>	Стадія	Аркуш	Аркушів	ДПТ	4	10
Стадія	Аркуш	Аркушів							
ДПТ	4	10							
План функціонального зонування території м 1 : 1000			ТзОВ "АМ ХОРС" Сертифікат: серія АА №002234						



ЕКСПЛІКАЦІЯ		
№	Найменування	Примітка
1	Гаражний кооператив "Завокзальний"	існуюч.
2	Магазин	існуюч.
3	Індивідуальний гараж	проект.
4	Розворотний майданчик	проект.

УМОВНІ ПОЗНАЧЕННЯ		
Існуючі	Проект.	Найменування
Адміністративні межі територій		
		Межа населеного пункту
		Межа території на яку розробляється детальний план території
		Межа ділянки
Функціональне зонування території		
		Територія житлової садибної забудови
		Територія громадської забудови
		Територія транспортної інфраструктури
		Територія зелених насаджень загального користування
		Замощення доріг та проїздів
		Червоні лінії вулиць
Будівлі та споруди		
		Житловий будинок
		Громадська будівля
		Нежитлова будівля
		Рух автомобілів
		Напрямок пішохідного руху
		Пішохідний перехід

				Замовник: Володимирська міська рада			
Зм.	Аркуш № док.	Підпис	Дата	Детальний план території для визначення граничних параметрів забудови та режимів використання (для будівництва та обслуговування індивідуальних гаражів) по вул. Митіна у м.Володимир			
Директор	С. Сорокін			Детальний план території	Стадія	Аркуш	Аркушів
ГАП	В. Рогожа				ДПТ	5	10
Розробив	В. Гайгель			Схема транспортної мобільності та інфраструктури м 1 : 1000, (1)			
				ТЗОВ "АМ ХОРС" Сертифікат: серія АА №002234			



ЕКСПЛІКАЦІЯ

№	Найменування	Примітка
1	Гаражний кооператив "Завокзальний"	існуюч.
2	Магазин	існуюч.
3	Індивідуальний гараж	проект.
4	Розворотний майданчик	проект.

УМОВНІ ПОЗНАЧЕННЯ

Існуючі	Проект.	Найменування
Адміністративні межі територій		
		Межа населеного пункту
		Межа території на яку розробляється детальний план території
		Межа ділянки
Функціональне зонування території		
		Територія житлової садибної забудови
		Територія громадської забудови
		Територія транспортної інфраструктури
		Територія зелених насаджень загального користування
		Замощення доріг та проїздів
		Червоні лінії вулиць
Будівлі та споруди		
		Житловий будинок
		Громадська будівля
		Нежитлова будівля
Об'єкти інженерного забезпечення		
		Повітряна ЛЕП ** кв
		Мережа господарського-питного водопроводу
		Самопливна каналізаційна мережа комунальної каналізації
		Газопровід середнього тиску

Замовник: Володимирська міська рада

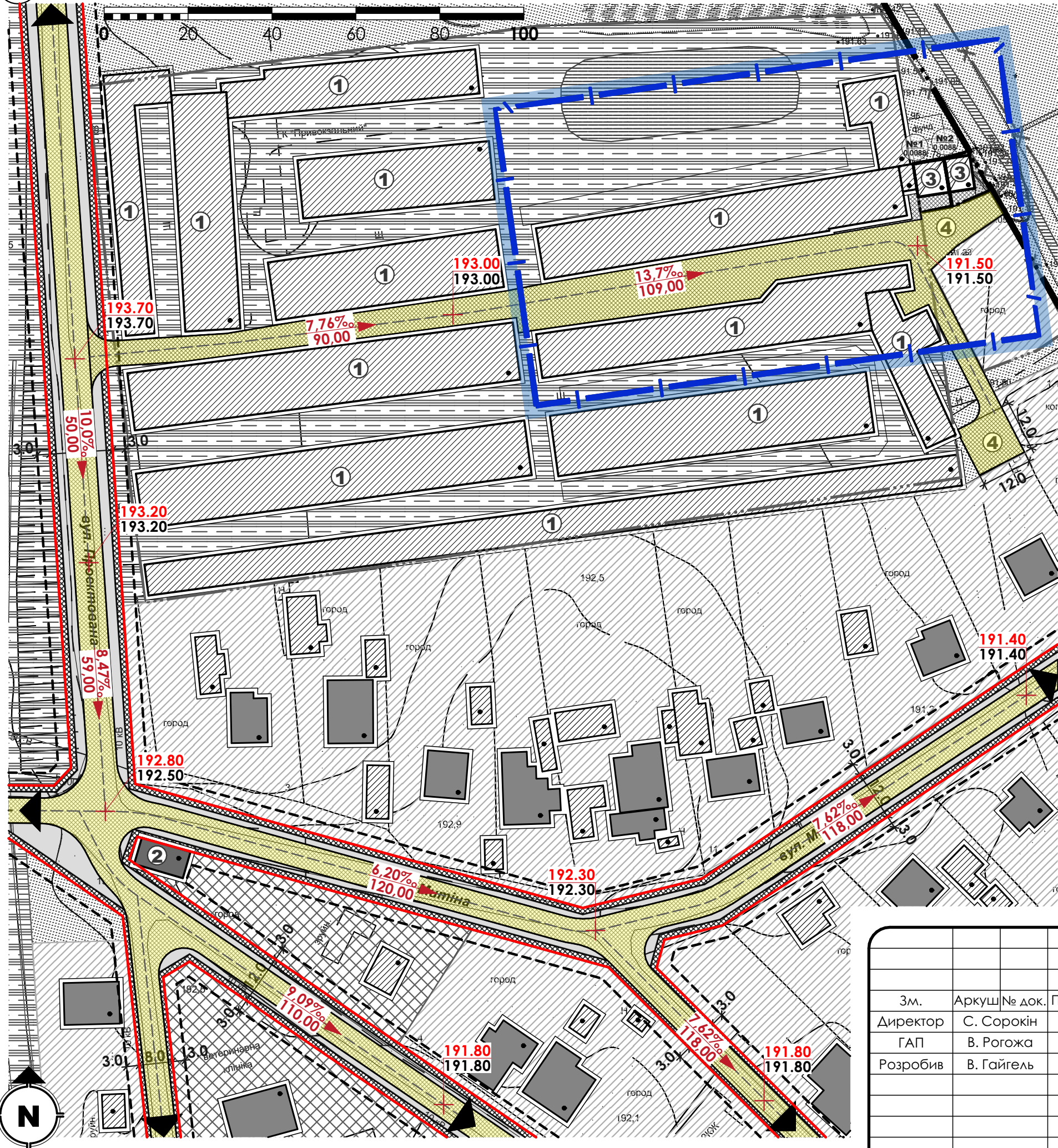
Детальний план території для визначення граничних параметрів забудови та режимів використання (для будівництва та обслуговування індивідуальних гаражів) по вул. Митіна у м.Володимир

Детальний план території

Схема інженерного забезпечення території м 1 : 1000, (1)

Стадія	Аркуш	Аркушів
ДПТ	6	10

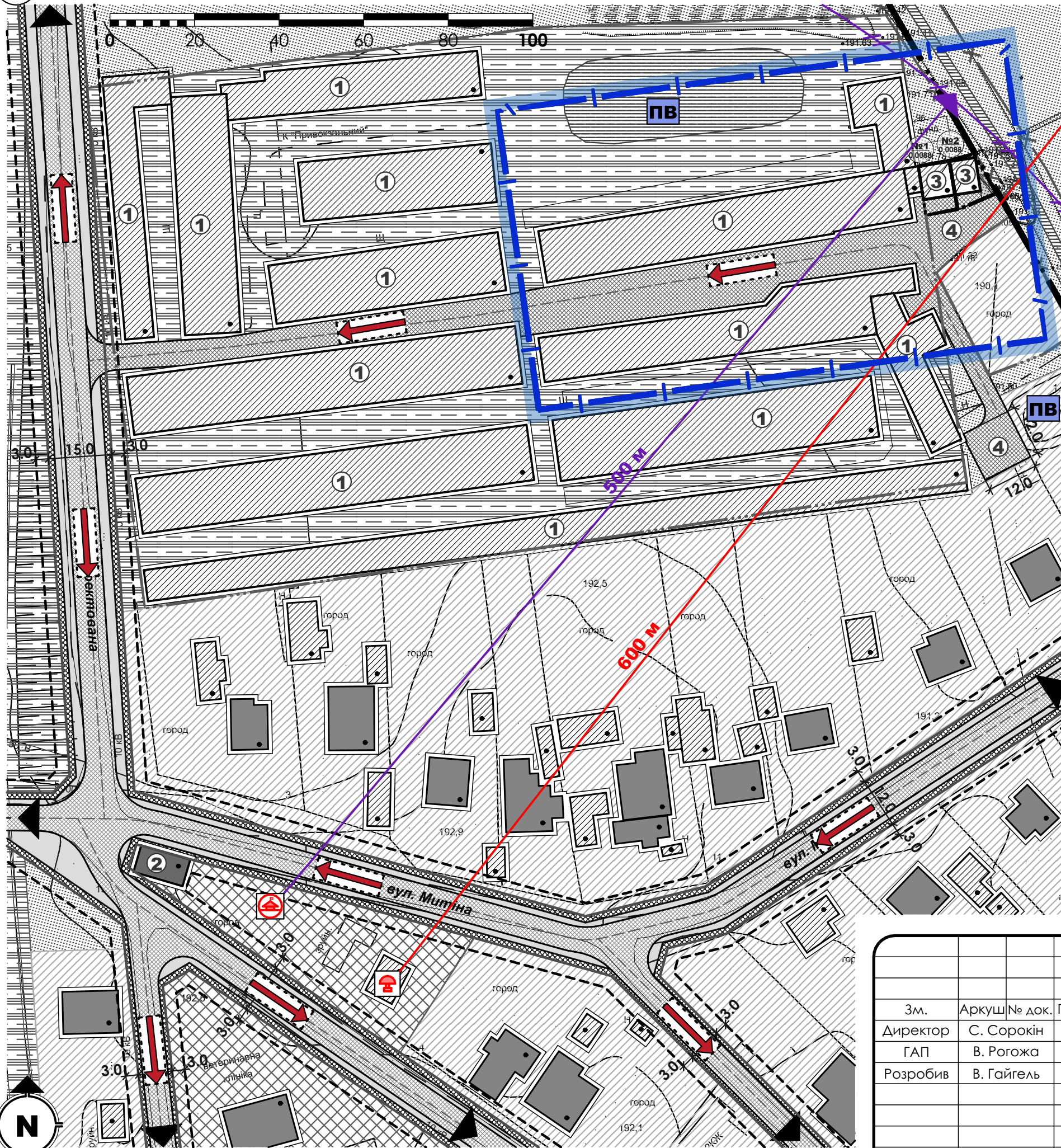
ТЗОВ "АМ ХОРС"
Сертифікат:
серія АА №002234



ЕКСПЛІКАЦІЯ		
№	Найменування	Примітка
1	Гаражний кооператив "Завокзальний"	існуюч.
2	Магазин	існуюч.
3	Індивідуальний гараж	проект.
4	Розворотний майданчик	проект.

УМОВНІ ПОЗНАЧЕННЯ		
Існуючі	Проект.	Найменування
Адміністративні межі територій		
		Межа населеного пункту
		Межа території на яку розробляється детальний план території
		Межа ділянки
Функціональне зонування території		
		Територія житлової садибної забудови
		Територія громадської забудови
		Територія транспортної інфраструктури
		Територія зелених насаджень загального користування
		Замощення доріг та проїздів
		Червоні лінії вулиць
Будівлі та споруди		
		Житловий будинок
		Громадська будівля
		Нежитлова будівля
Вертикальне планування:		
	+ 91.60	Проектна позначка висоти
	91.70	Натурна позначка висоти
	5 ‰	Напрямок, ухил та відстань стоку
	37.76	
		Лоток укріплений
		Труба водопропускна

Замовник: Володимирська міська рада			
Зм.	Аркуш № док.	Підпис	Дата
Директор	С. Сорокін		
ГАП	В. Рогожа		
Розробив	В. Гайгель		
Детальний план території			Стадія
			ДПТ
			Аркуш
			7
			Аркушів
			10
Схема інженерного підготовки, благоустрою території та вертикального планування суміщена з планом червоних ліній м 1 : 1000, (1)			
ТЗОВ "АМ ХОРС"			
Сертифікат: серія АА №002234			



ЕКСПЛІКАЦІЯ		
№	Найменування	Примітка
1	Гаражний кооператив "Завокзальний"	існуюч.
2	Магазин	існуюч.
3	Індивідуальний гараж	проект.
4	Розворотний майданчик	проект.

УМОВНІ ПОЗНАЧЕННЯ		
Існуючі	Проект.	Найменування
Адміністративні межі територій		
		Межа населеного пункту
		Межа території на яку розробляється детальний план території
		Межа ділянки
Функціональне зонування території		
		Територія житлової садибної забудови
		Територія громадської забудови
		Територія транспортної інфраструктури
		Територія зелених насаджень загального користування
		Замощення доріг та проїздів
		Червоні лінії вулиць
Будівлі та споруди		
		Житловий будинок
		Громадська будівля
		Нежитлова будівля
Інженерно-технічні заходи цивільного захисту (цивільної оборони)		
		Шляхи евакуації
		Сигнальна сирена
		Місце захисту населення
		Місце збору води для потреб пожежегасіння (пожежний водозабір)
		Радіус збору населення, що підлягає укриттю

Замовник: Володимирська міська рада			
Зм.	Аркуш № док.	Підпис	Дата
Директор	С. Сорокін		
ГАП	В. Рогожа		
Розробив	В. Гайгель		
Детальний план території			Стадія
			ДПТ
			Аркуш
			8
			Аркушів
			10
Схема інженерно-технічних заходів цивільного захисту на мирний та особливий час м 1 : 1000, (1)			ТзОВ "АМ ХОРС" Сертифікат: серія АА №002234

ПЛАН СУЧАСНОГО ВИКОРИСТАННЯ ЗЕМЕЛЬ ЗА ФОРМОЮ ВЛАСНОСТІ ІЗ ЗАЗНАЧЕННЯМ КАТЕГОРІЙ ТА ВИДУ ЦІЛЬОВОГО ПРИЗНАЧЕННЯ, З УРАХУВАННЯМ НАЯВНИХ ОБМЕЖЕНЬ ТА ОБТЯЖЕНЬ М 1 : 1000



УМОВНІ ПОЗНАЧЕННЯ	
Існуючі	Найменування
	Межа території на яку розробляється детальний план території
	Межа державних актів згідно публічної кадастрової карти України
	Ділянка комунальної власності
	01.08 Охоронна зона навколо інженерних комунікацій
	03.01 Санітарно-захисна зона навколо об'єкта
	03.02 Санітарна відстань (розрив) від об'єкта - залізниці
	05.01 Водоохоронна зона
	Водний об'єкт
	Повітряна ЛЕП



				Замовник: Володимирська міська рада			
				Детальний план території для визначення граничних параметрів забудови та режимів використання (для будівництва та обслуговування індивідуальних гаражів) по вул. Митіна у м.Володимир			
Зм.	Аркуш № док.	Підпис	Дата	Детальний план території	Стадія	Аркуш	Аркушів
Директор	С. Сорокін				ДПТ	9	10
Інженер	А. Маліцький			ТзОВ "АМ ХОРС"			
				Сертифікат: серія АА №002234			
				План сучасного використання земель за формою власності із зазначенням категорій та виду цільового призначення, з урахуванням наявних обмежень та обтяжень М 1 : 1000			

ПЛАН ОБМЕЖЕНЬ У ВИКОРИСТАННІ ЗЕМЕЛЬ, ВІДОМОСТІ ПРО ЯКІ ПІДЛЯГАЮТЬ ВНЕСЕННЮ ДО ДЕРЖАВНОГО ЗЕМЕЛЬНОГО КАДАСТРУ НА ПІДСТАВІ РОЗРОБЛЕНОЇ МІСТОБУДІВНОЇ ДОКУМЕНТАЦІЇ М 1 : 1000



УМОВНІ ПОЗНАЧЕННЯ		
Існуючі	Проект.	Найменування
		Межа території на яку розробляється детальний план території
		Межа державних актів згідно публічної кадастрової карти України
		01.08 Охоронна зона навколо інженерних комунікацій
		03.01 Санітарно-захисна зона навколо об'єкта
		03.02 Санітарна відстань (розрив) від об'єкта - залізниці
		05.01 Водоохоронна зона
		Повітряна ЛЕП
		Мережа господарського-питного водопроводу
		Самопливна каналізаційна мережа комунальної каналізації
		Газопровід середнього тиску
		06.01.1. Територія в червоних лініях;

ПРОЕКТНІ ВІДОМОСТІ ПРО ЗЕМЕЛЬНІ ДІЛЯНКИ

Ділянка №1:

- власність: приватна власність
- цільове призначення - 02.05 Для будівництва індивідуальних гаражів;
- категорія - земельні ділянки житлової забудови (земельні ділянки, які використовуються для розміщення житлової забудови (житлові будинки, гуртожитки, господарські будівлі та інше); земельні ділянки, які використовуються для розміщення гаражного будівництва);

Ділянка №2:

- власність: приватна власність
- цільове призначення - 02.05 Для будівництва індивідуальних гаражів;
- категорія - земельні ділянки житлової забудови (земельні ділянки, які використовуються для розміщення житлової забудови (житлові будинки, гуртожитки, господарські будівлі та інше); земельні ділянки, які використовуються для розміщення гаражного будівництва);

Обмеження:

- 01.08 Охоронна зона навколо інженерних комунікацій;
- 03.01 Санітарно-захисна зона навколо об'єкта;
- 03.02 Санітарна відстань (розрив) від об'єкта - залізниці
- 06.01.1 Територія в червоних лініях;



				Замовник: Володимирська міська рада			
				Детальний план території для визначення граничних параметрів забудови та режимів використання (для будівництва та обслуговування індивідуальних гаражів) по вул. Митіна у м.Володимир			
Зм.	Аркуш № док.	Підпис	Дата	Детальний план території	Стадія	Аркуш	Аркушів
Директор	С. Сорокін				ДПТ	10	10
Інженер	А. Маліцький				ТзОВ "АМ ХОРС" Сертифікат: серія АА №002234		
				План обмежень у використанні земель, відомості про які підлягають внесенню до Державного земельного кадастру на підставі розробленої містобудівної документації М 1 : 1000			

