

Відомість креслень комплексу "ДПТ"

Лист	Найменування	Примітки
Містобудівна частина		
ДПТ-1	Схема розташування території детального плану території в системі планувальної структури населеного пункту.	
ДПТ-2	Схема сучасного використання території та схема існуючих обмежень у використанні земель.	
ДПТ-3	Проектний план та схема проектних обмежень у використанні земель. Схема інженерного забезпечення території.	
ДПТ-4	План функціонального зонування території.	
ДПТ-5	Схема транспортної мобільності та інфраструктури.	
ДПТ-6	Схема інженерної підготовки, благоустрою території та вертикального планування.	
ДПТ-7	План червоних ліній.	
ДПТ-8	Креслення поперечних профілів вулиць.	
Землепорядна частина		
ДПТ-1	План сучасного використання земель за формою земельних ділячок та виду цільового призначення.	
ДПТ-2	План земельних ділячок, оформлених за результатами саработки деталізованого плану, зокрема про їх відповідність вимогам до державного земельного кадастру.	
ДПТ-3	План об'ємних уривків земель, зокрема про їх відповідність вимогам до державного земельного кадастру на випадок завершення використання земель.	

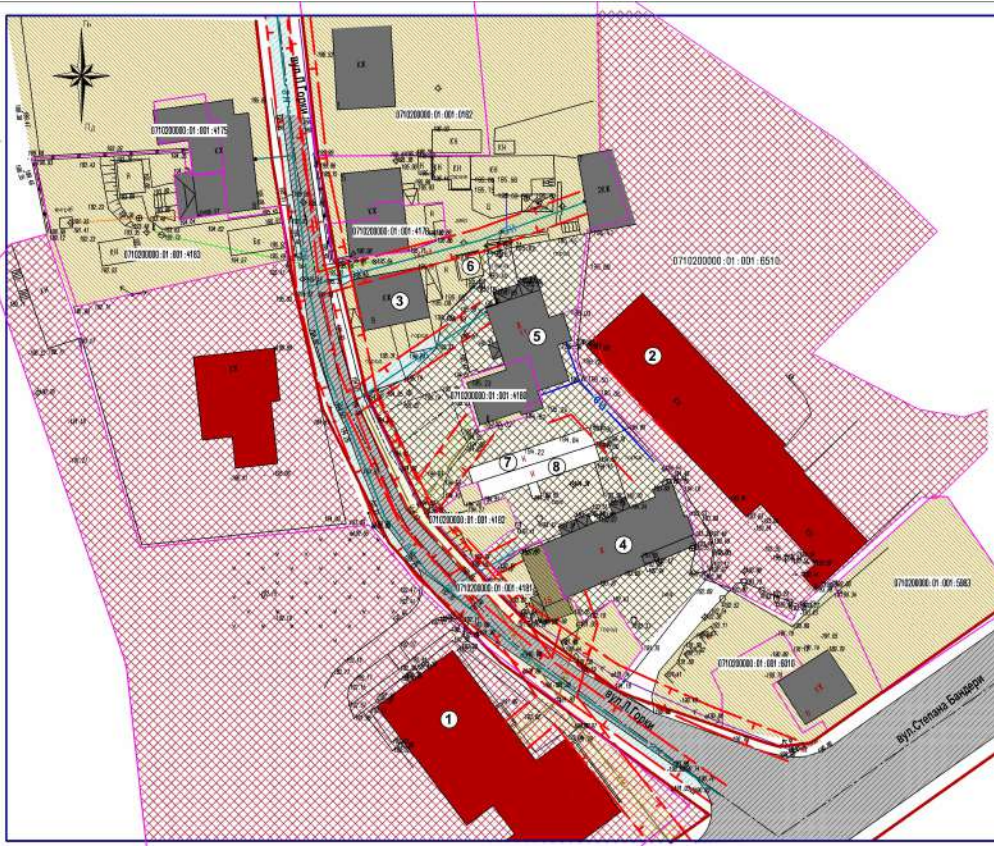
Техніко-економічні показники по ДПТ

№	Найменування	Одін. виміру	Кількість
1	Загальна площа опрацювання детальним планом території	га	2,10
2	Площа проектно-земельної ділячки	га	0,0884
3	Загальна площа забудови	м2	287,00
4	Відсоток забудови	%	33
5	Площа проектного мощення	м2	324,00
6	Відсоток проектного мощення	%	37
7	Площа озеленення	м2	273,00
8	Відсоток озеленення	%	30

06/2023-ДПТ

Детальний план території частини території с/пос. волості Володимирської області для запланованої приватної забудови, розміра використання та визначення конфігурації земельної ділячки згідно об'єднання територіально-виробничих комунітетів м. Володимир, вул.Павлова 7, пром. 11.

Змін.	Автори	Місце	Підпис	Дата	Статус	Архив	Архивує
с/ОП	Фурман	Фурман			Детальний план території.	П	1
ГАП	Фурман	Фурман			Схема розташування території детального плану території в системі планувальної структури населеного пункту.	Ф	О.В. Фурман
Нач. к-р	Павлош	Павлош					
Перевірив	Павлош	Павлош					
Розробив	Фурман	Фурман					



Умовні позначення	
Існуючі	Назва
	Житловий будинок, а/дагпальний, б/що реконструюється, в/некапітальний.
	Існуюча громадська будівля
	Житлова вулиця
	Червоні лінії вулиць
	Межі зарестрованих земельних ділянок, що надані у власність чи користування
	Територія громадської забудови
	Територія існуючої житлової забудови садибного типу
	Існуюче озеленення
	Територія землі Володимирської міської ради, що не надані у власність чи користування
	Існуюча повітряна лінія електропередачі низької напруги ЛЕП-0,4 ІВ-охоронна зона - 2м
	Існуючий газопровід низького тиску-охоронна зона-2м
	Існуюча самопливна каналізаційна мережа-охоронна зона-3м
	Існуюча мережа водопроводу-охоронна зона-5м
	Існуюче асфальтобетонне покриття проїздів

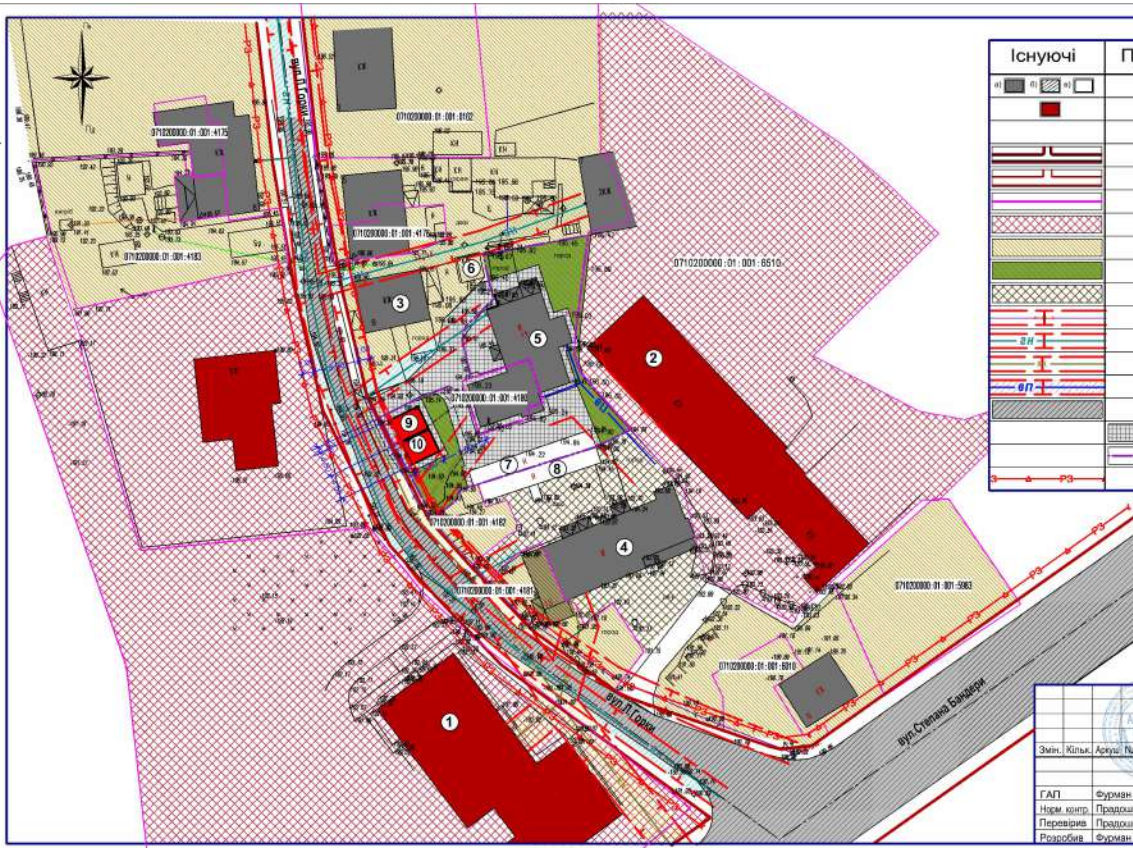
Експлікація будівель та споруд		
№	Найменування	Примітки
1	Закладна школа №11 ступеня 1	існуючий
2	ДП "Волинський обласний центр контролю та профілактики інфекцій України"	існуючий
3-5	Багатоквартирний житловий будинок	існуючий
6-8	Господарська будівля	існуюча

06/2023-ДПТ			
Детальний план території частини вулиці Івареня в с/к м.ст. Волинської області для виконання граничних позначень забудови, рівня використання та виконання інфраструктурної ділянки для обслуговування багатоквартирного житлового будинку ОСББ "Венец" вул. Івареня Горьк. П.			
Змін.	Кільк.	Аркуш	Надк.
ГАП	Фурман	П	2
Норм. карт.	Природн.	П	2
Перевіряв	Природн.	П	2
Розробив	Фурман	П	2

Детальний план території.

Схема сучасного використання території та схема існуючих обмежень у використанні земель. М 1:500

ФОП Фурман О.В.



Умовні позначення

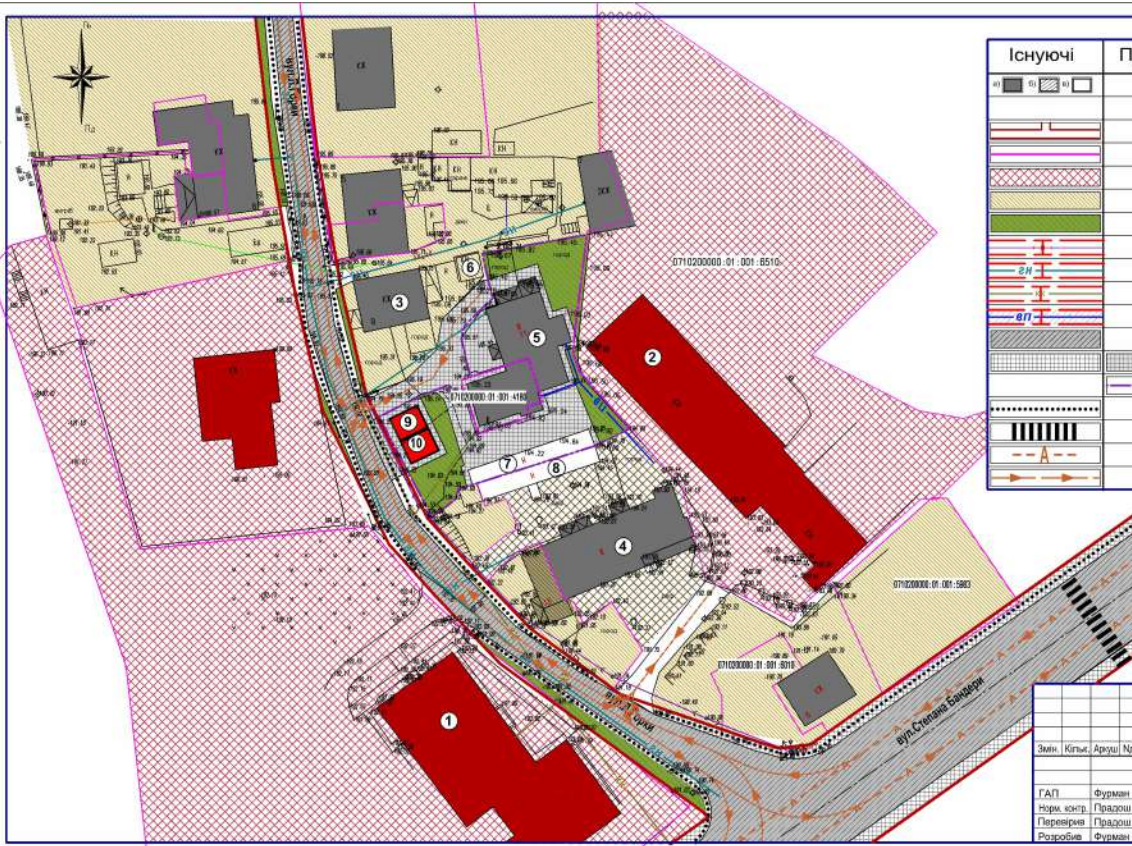
Існуючі	Проектні	Назва
■	■	Житловий будинок: а) адаптативний, б) що реконструюється, в) неадаптивний.
■	■	Громадська будівля
■	■	Гараж (індивідуальний)
—	—	Житлова вулиця
—	—	Червоної лінії вулиць
—	—	Межі зареєстрованих земельних ділянок, що надані у власність чи користування
—	—	Територія громадської забудови
—	—	Територія існуючої житлової забудови садибного типу
—	—	Існуюче озеленення
—	—	Територія земель водоканалізаційної мережі, що не надані у власність чи користування
—	—	Існуюча поздовжня лінія електропередачі низької напруги ЛЕП-0,4 ІБ-окоронна зона-2м
—	—	Існуючий газопровід низького тиску-окоронна зона-2м
—	—	Існуюча самопливна каналізаційна мережа-окоронна зона-3м
—	—	Існуюча мережа водопроводу-окоронна зона-5м
—	—	Існуюче асфальтобетонне покриття проїздів
—	—	Проекте місця тротуарів, пішохідних доріжок та майданчиків бетонною плиткою
—	—	Межа проектної земельної ділянки площею - 0,0884 га
—	—	Лінії регулювання забудови вул. Лаврентія Горки - історично оформлені лінії забудови 2м

Експлікація будівель та споруд

№	Найменування	Примітки
1	Загальноосвітня школа І-ІІІ ступенів . 1	існуючий
2	ДП "Великий обласний центр контролю та профілактики вагів МОК України"	існуючий
3-5	Багатоквартирний житловий будинок	існуючий
6-8	Господарська будівля	існуюча
9-10	Гараж (індивідуальний)	проект

06/2023-ДПТ

Змін.				Кільк.				Аркус.				Підпис.				Дата			
Детальний план території частини вулиці "Лаврентія Горки" м.ст.Великий Обласний Центр контролю та профілактики вагів МОК України, розміри вказані в зазначеній інструкції, земельної ділянки для обслуговування багатоквартирного житлового будинку ОСББ "Вагес" вул.Лаврентія Горки, 11.																			
Детальний план території.												Стандія		Аркус		Аркусів			
Проектний план та схема проектних обмежень у використанні земель, Система інженерного забезпечення території. М 1:500												П		3		—			
ГАП												Фуруман		—		—			
Норм. контр.												Продюси		—		—			
Перевірки												Продюси		—		—			
Розробки												Фуруман		—		—			
ФОП Фуруман О.В.																			



Умовні позначення

Існуючі	Проектні	Назва
		Житловий будинок: а) капітальний, б) що реконструюється, в) некапітальний.
		Гараж (індивідуальний)
		Червоні лінії вулиць
		Межі зарестрованих земельних ділянок, що надані у власність чи користування
		Територія громадської забудови
		Територія існуючої житлової забудови садибного типу
		Існуюче озеленення
		Існуюча повітряна лінія електропередачі низької напруги ЛЕП-0,4 ІБ-охоронна зона-2м
		Існуючий газопровід низького тиску-охоронна зона-2м
		Існуюча самопливна каналізаційна мережа-охоронна зона-3м
		Існуюча мережа водопроводу-охоронна зона-5м
		Існуюче асфальтобетонне покриття проїздів
		Проектне воєнна тротуар, пішохідні доріжки та майданчики бетонно-пліткою
		Межа проекційної земельної ділянки площею - 0,0884 га
		Основний шлях руху пішоходів
		Наземний пішохідний перехід
		Рух зовнішнього транспорту
		Напрямок руху автотранспорту

Експлікація будівель та споруд

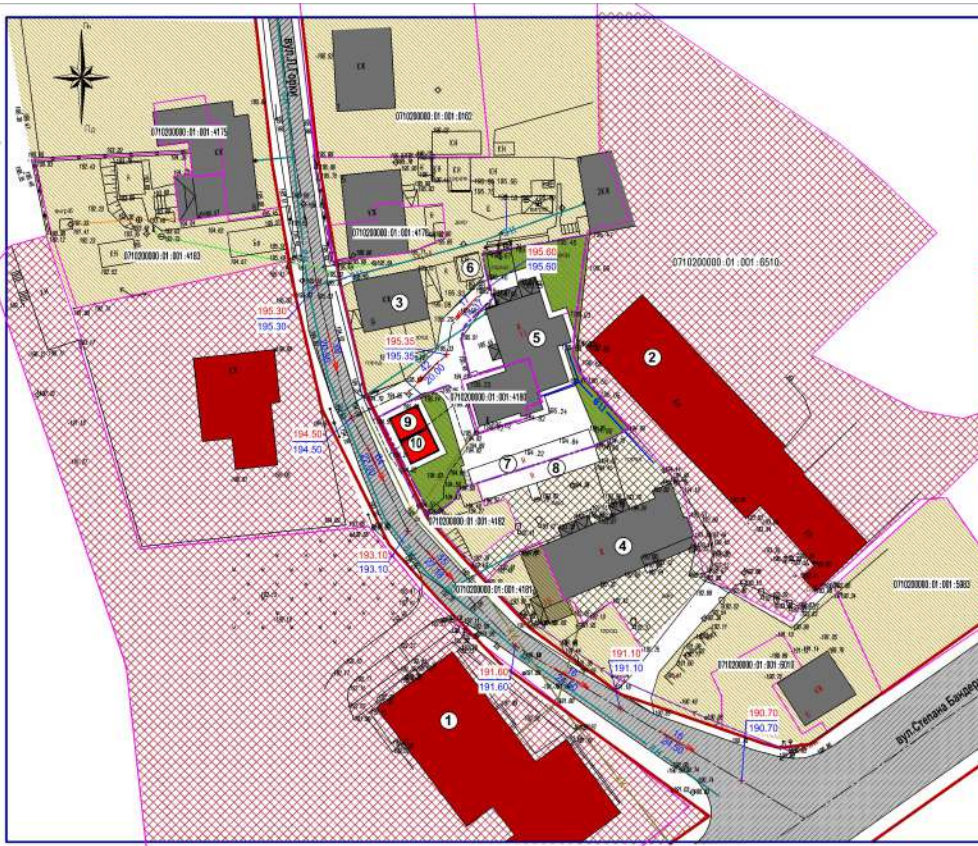
№	Найменування	Примітки
1	Загальноосвітня школа №11 ступенів 1	існуючий
2	ДУ "Волинським обласним центром контролю та професійної оцінки НІС України"	існуючий
3-5	Багатоквартирний житловий будинок	існуючий
6-8	Господарська будівля	існуюча
9-10	Гараж (індивідуальний)	проект

06/2023-ДПТ

Змін.				Кільк.		Аркуш		Надк.		Підпис		Дата					
Детальний план території.												Стадія		Аркуш		Аркуше	
Схема транспортної мобільності та інфраструктури.												П		5		—	
ГОП												Фурман		—		—	
Норм. контр.												Парадох		—		—	
Перевірка												Парадох		—		—	
Розробка												Фурман		—		—	

Детальний план території частини вулиці Варшавська (с/п) у м.ст. Волинська Волинської області для заочного публічного конкурсу з продажу земельних ділянок для облаштування багатоквартирного житлового будинку (ОСБ "Варш" вул.Парвентія (с/п) 11, М 1:500

ФОП Фурман О.В.



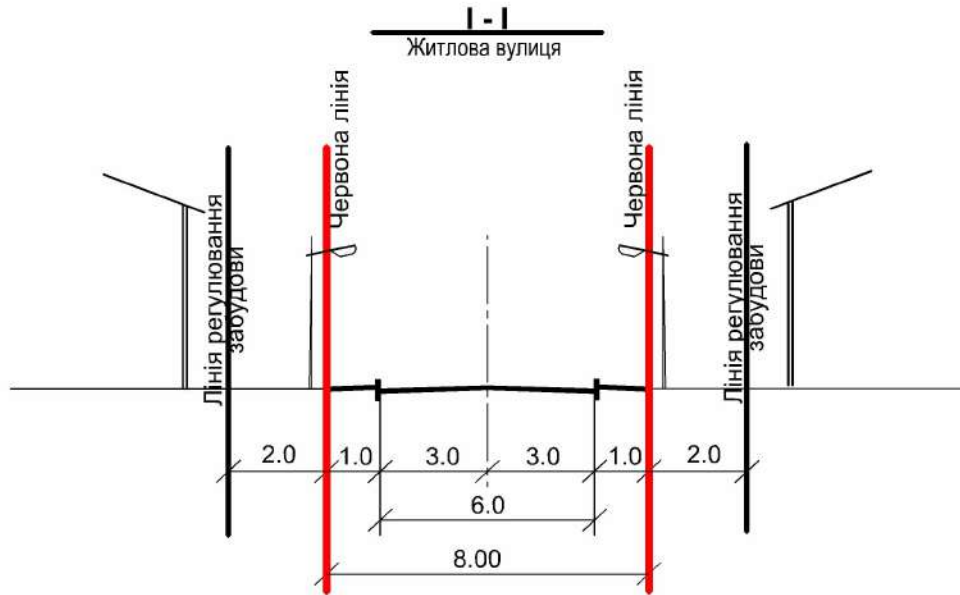
Умовні позначення		
Існуючі	Проектні	Назва
		Житловий будинок: а/капітальний, б/що реконструюється, в/некапітальний.
		Гараж (індивідуальний)
		Червоні лінії вулиць
		Межі перехрестових земельних ділянок, що надані у власність чи користування
		Територія громадської забудови
		Територія існуючої житлової забудови садибного типу
		Існуюче озеленення
		Територія земель Володимирської міської ради, що не надані у власність чи користування
		Існуюча повітряна лінія електропередачі низької напруги ЛЕП-0,4 кВ охоронна зона-2м
		Існуючий газопровід низького тиску-охоронна зона-2м
		Існуюча самопливна каналізаційна мережа-охоронна зона-3м
		Існуюча мережа водопроводу-охоронна зона-5м
		Існуюче асфальтобетонне покриття проїзді
		Межа проектної земельної ділянки площею - 0,0884 га
	150.10 195.95	Проектна висотна відмітка Існуюча висотна відмітка
	6 16.00	Ухил в промілях Напрямок ухилу Віддаль в метрах

Експлікація будівель та споруд

	Найменування	Примітки
<input type="checkbox"/>	1 Загальноосвітня школа №11 с/пункту № 1	існуючий
<input type="checkbox"/>	2 ДУ "Великобурзький центр контролю та профілактики харчової МОХ України"	існуючий
<input type="checkbox"/>	3-5 Багатоквартирний житловий будинок	існуючий
<input type="checkbox"/>	6-8 Господарська будівля	існуюча
<input type="checkbox"/>	9-10 Гараж (індивідуальний)	проект

06/2023-ДПТ	
Детальний план території частини вулиці Іварсені (с/пункту) Великобурзької області для виконання проміжних параметрів забудови, розміри якої вказані та визначено конфігурація земельної ділянки для обслуговування багатоквартирного житлового будинку СССБ "Смієк" вул. Іварсені Грив 11.	
Змін. Кільк. Аркуш. Накр. Підпис. Дата	Стадія Аркуш Аркуші
Детальний план території.	
ГАП Фурман	П 6
Норм. контр. Пращюк	
Перевіряє Пращюк	
Розробив Фурман	
Схема інженерної підготовки, благоустрою території та вертикального планування. М 1:500	
ФОП Фурман О.В.	

Поперечний профіль вулиці Лаврентія Горка М 1:200



* лінія регулювання забудови - 2 м (історично сформована лінія забудови п.6.1.21 ДБН Б.2.2-12:2019 "Планування та забудова території")

						06/2023-ДПТ		
						Детальний план території частини вулиці Лаврентія Горки у місті Володимирі Волинської області для визначення граничних параметрів забудови, режимів використання та визначення конфігурації земельної ділянки для обслуговування багатоквартирного житлового будинку ОСББ "Верес", вул.Лаврентія Горки, 11.		
Змін.	Кільк.	Аркуш	Ндок.	Підпис	Дата	Стадія	Аркуш	Аркушів
						П	8	—
ГАП	Фурман					Детальний план території. Креслення поперечних профілів вулиць.		
Норм. контр.	Прадош							
Перевірив	Прадош							
Розробив	Фурман							
						ФОП Фурман О.В.		