

СИТУАЦІЙНА СХЕМА ЗЕМЕЛЬНОЇ ДІЛЯНКИ
М. ВОЛОДИМИР-ВОЛИНСЬКИЙ, ВУЛ. МИТІНА



Умовні позначення



межа земельної ділянки

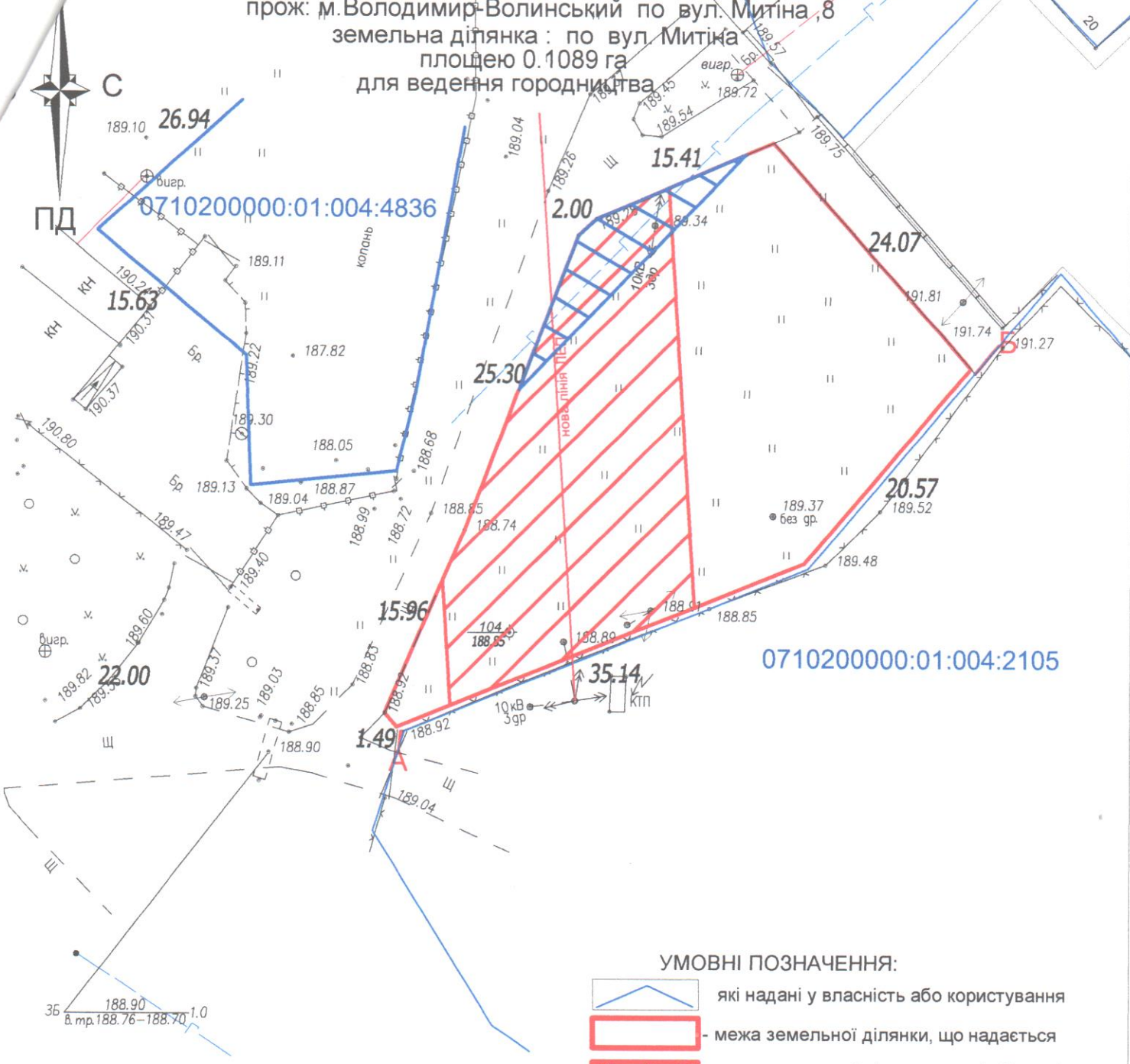
масштаб 1:5000

План надання земельної ділянки
 гр. Дяченко Андрію Івановичу
 прож: м.Володимир-Волинський по вул. Митіна, 8
 земельна ділянка : по вул Митіна
 площею 0.1089 га
 для ведення городництва

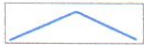



0710200000:01:004:2102

0710200000:01:004:4836

0710200000:01:004:2105



УМОВНІ ПОЗНАЧЕННЯ:

-  які надані у власність або користування
-  - межа земельної ділянки, що надається
-  - межа земельної ділянки, в зоні дії сервітуту (ЛЕП)
-  - межа земельної ділянки, в зоні дії сервітуту (ГАЗ)

ОПИС МЕЖ:

Від А до Б землі загального користування (проїзд)
 Від Б до В землі міської ради ненадані у власність та користування

ЕКСПЛІКАЦІЯ ЗЕМЕЛЬ

Форма власності	Цільове використання	Категорія земель	Всього, га	Код та назва земельних ділянок угідь згідно КВЗУ
				001.01- рілля
комунальна	01.07	землі сільськогосподарського призначення	0.1089	0.1089



Підприємець Олещук І.В.

План земельної ділянки

гр. Дяченко Наталія Борисівна
 м.Володимир-Волинський по вул. Митіна

масштаб 1:500

ПІДПРИЄМЕЦЬ
 ОЛЕЩУК ІРИНА ВАСИЛІВНА
 2023 рік