

Умовні позначення :


- межі земельної ділянки
- - - існуюча каналізація
- - - існуючий водопровід
- - - існуючий газопровід

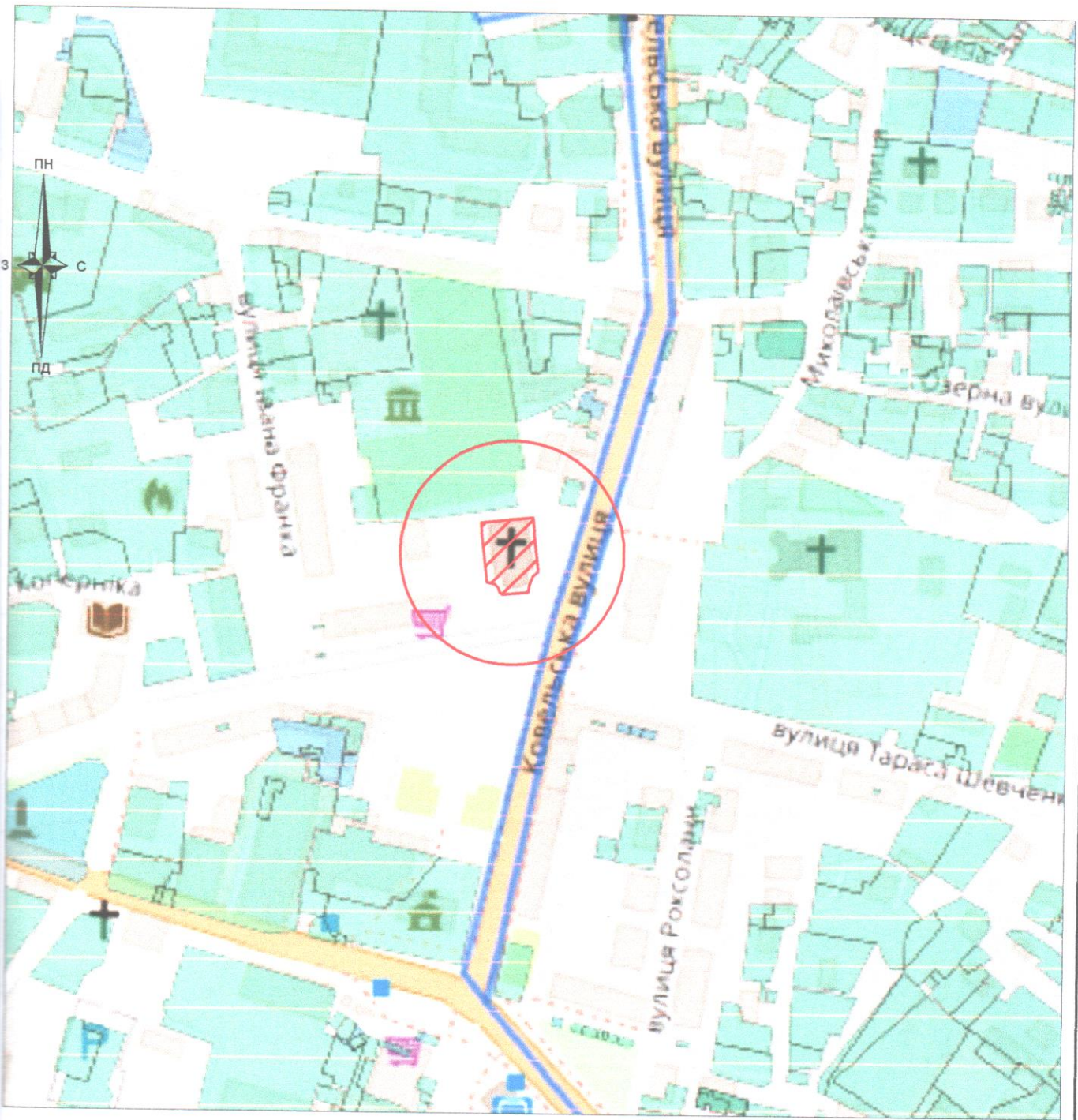


Земельна ділянка
РЕЛІГІЙНА ГРОМАДА СВЯТИХ ЙОАКИМА ТА АННИ
РИМСЬКО-КАТОЛИЦЬКОЇ ЦЕРКВИ
 м. Володимир, вул. Ковельська, буд.1
 Волинської області
 для будівництва та обслуговування будівель громадських та релігійних організацій


Матеріали польових геодезичних вишукувань
 план земельної ділянки, складений за
 результатами кадастрової зйомки

Стадія	Аркуш	Аркушів
п	1	1


 підприємець
 Олещук
 Ірина Василівна



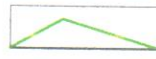
Умовні позначення:



межі земельної ділянки



zareєстровані земельні ділянки



межі адміністративно-територіального поділу

Присімець	Опещук І.В.	2023



Волинська область, м. Володимир
 вул. Ковельська, буд. 1
 РЕЛІГІЙНА ГРОМАДА СВЯТИХ ЙОАКИМА ТА АННИ
 РИМСЬКО-КАТОЛИЦЬКОЇ ЦЕРКВИ

Ситуаційна схема розміщення земельної ділянки

Стадія	Аркуш	Аркушів
ПР	1	1



підприємець
Опещук І.В.