


КАДАСТРОВИЙ ПЛАН (з додатками)
 кадастровий номер: 0710200000:01:003: 0413, площа 0,1000 га.



Масштаб: 1 : 800

ЕКСПЛІКАЦІЯ ЗЕМЕЛЬНИХ УГІДЬ

Всього земель, гектарів		У тому числі за земельними угіддями, гектарів	
		007.01. Малоповерхова забудова	
Площа земельної ділянки	0,1000	0,1000	
в тому числі в зоні дії обмежень	0,0092	0,0092	

Умовні позначення

- Межі
- Межі контурів угідь
- 01.05 Охоронна зона навколо (уздовж) об'єкта енергетичної системи

Відомості про цільове призначення земельної ділянки	
Категорія земель	землі житлової та громадської забудови
Цільове призначення	для будівництва і обслуговування житлового будинку, господарських будівель і споруд (присадибна ділянка)
Код цільового призначення	В.02.01
Площа, гектарів	0,1000




Відомості про обмеження у використанні

Назва	код	площа
Охоронна зона навколо (уздовж) об'єкта енергетичної системи	01.05	0,0092

Посада	Прізвище	Гідність	Дата	Гр. Борисевич Володимир Святославович, Гр. Борисевич Олена Олексіївна, Гр. Дмитрук Марія Святославівна		
Директор	ОЛЕЩУК Ірина	Ірина	29.11.21	для будівництва і обслуговування житлового будинку, господарських будівель і споруд (присадибна ділянка) Волинська область, м. Володимир-Волинський, вул. Генерала Півхевича, 137		
Розробник	ОЛЕЩУК Ірина	Ірина	29.11.21			
Перевірив	ВАСИЛІВНА	Василівна	29.11.21			
Технічна документація із землеустрою щодо встановлення (відновлення) меж земельної ділянки в натурі (на місцевості)				Стадія	Аркуш	Аркуш
				ТД	1	2
0710200000:01:003: <u>0413</u>				Підприємств Олещук І. В.		
				2021 р.		



Умовні позначення:

-  межі земельної ділянки
-  зареєстровані земельні ділянки
-  межі адміністративно-територіального поділу

Підприсмець	Олещук І.В.	
		

Волинська область, м. Володимир-Волинський
вул. Генерала Шухевича, 137

Викопіювання із планово-картографічних матеріалів
з відображеною земельною ділянкою

Стадія	Аркуш	Аркушів
ПР	1	1



підприсмець
Олещук І.В.