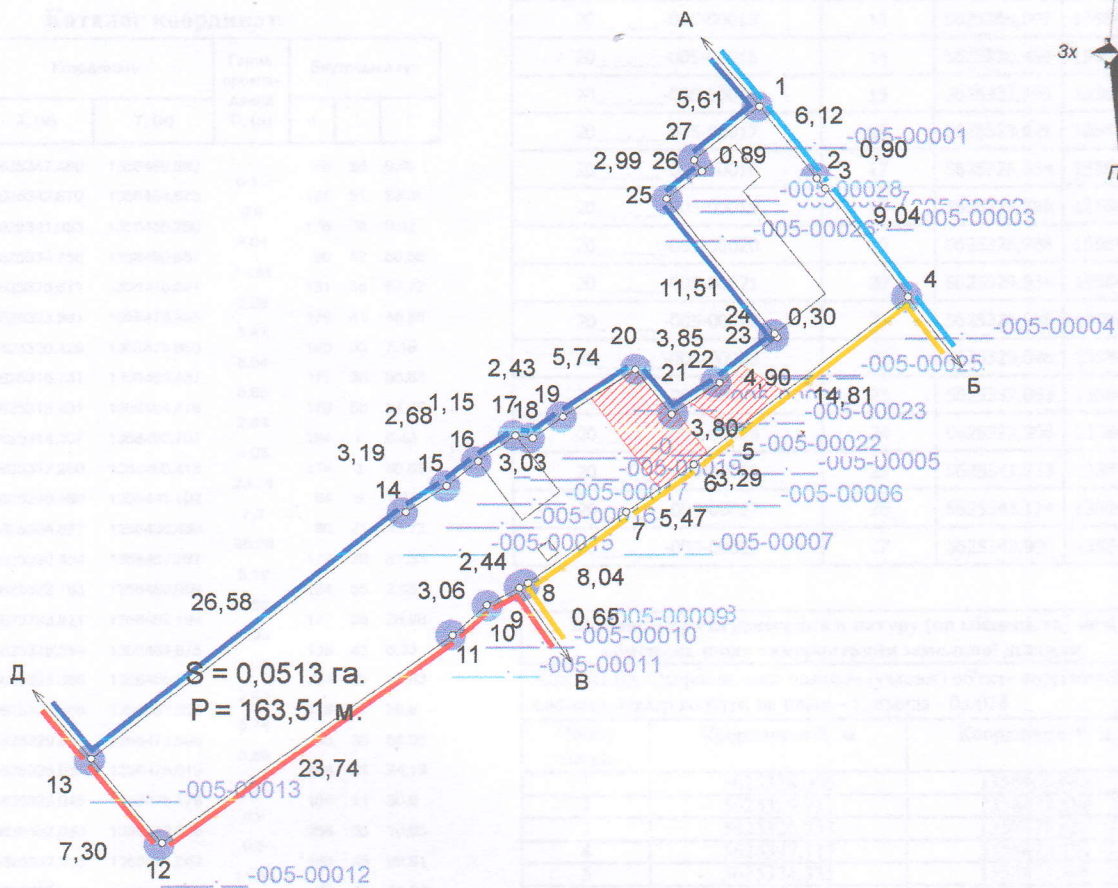
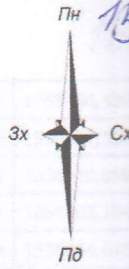


КАДАСТРОВИЙ ПЛАН (з додатками)
кадастровий номер: 0710200000:01:005: 0332 площа 0,0513 га.



ЕКСПЛІКАЦІЯ ЗЕМЕЛЬНИХ УГІДЬ

Масштаб: 1 : 500

| | | |
|----------------------------------|--------|---|
| Всього земель, гектарів | | У тому числі за земельними угіддями, гектарів |
| | | 007.01. Малоповерхова забудова |
| Площа земельної ділянки | 0,0513 | 0,0513 |
| в тому числі в зоні дії обмежень | 0,0042 | 0,0042 |

Умовні позначення

- Межі
- Межі контурів угідь
- КН Малоповерхова забудова
- КЖ Малоповерхова забудова
- КН Малоповерхова забудова
- дами Малоповерхова забудова
- 01.05 Охоронна зона навколо (уздовж) об'єкта енергетичної системи

| | |
|---------------------------|--|
| | Відомості про цільове призначення земельної ділянки |
| Категорія земель | землі житлової та громадської забудови |
| Цільове призначення | для будівництва і обслуговування житлового будинку, господарських будівель і споруд (присадибна ділянка) |
| Код цільового призначення | В.02.01 |
| Площа, гектарів | 0,0513 |

ОПИС МЕЖ

Від А до Б Землі загального користування (вул. Луцька);
Б до В землі гр. Ляпіна О.А. (0710200000:01:005:5572);
В до Д Землі Володимирської міської ради не надані у власність чи користування;
Д до А землі гр. Фісаюк С..

Відомості про обмеження у використанні

| Назва | код | площа |
|---|-------|--------|
| Охоронна зона навколо (уздовж) об'єкта енергетичної системи | 01.05 | 0,0028 |
| Охоронна зона навколо (уздовж) об'єкта енергетичної системи | 01.05 | 0,0014 |

| Посада | Прізвище | Підпис | Дата |
|-----------|--------------|--------------------|----------|
| Директор | Олещук Ірина | <i>[Signature]</i> | 02.08.23 |
| Розробив | Олещук Ірина | <i>[Signature]</i> | 02.08.23 |
| Перевірив | Олещук Ірина | <i>[Signature]</i> | 02.08.23 |

гр. Буряк Микола Юрійович
для будівництва і обслуговування житлового будинку, господарських будівель і споруд (присадибна ділянка)
Волинська область, м. Володимир, вул. Луцька, 118/1

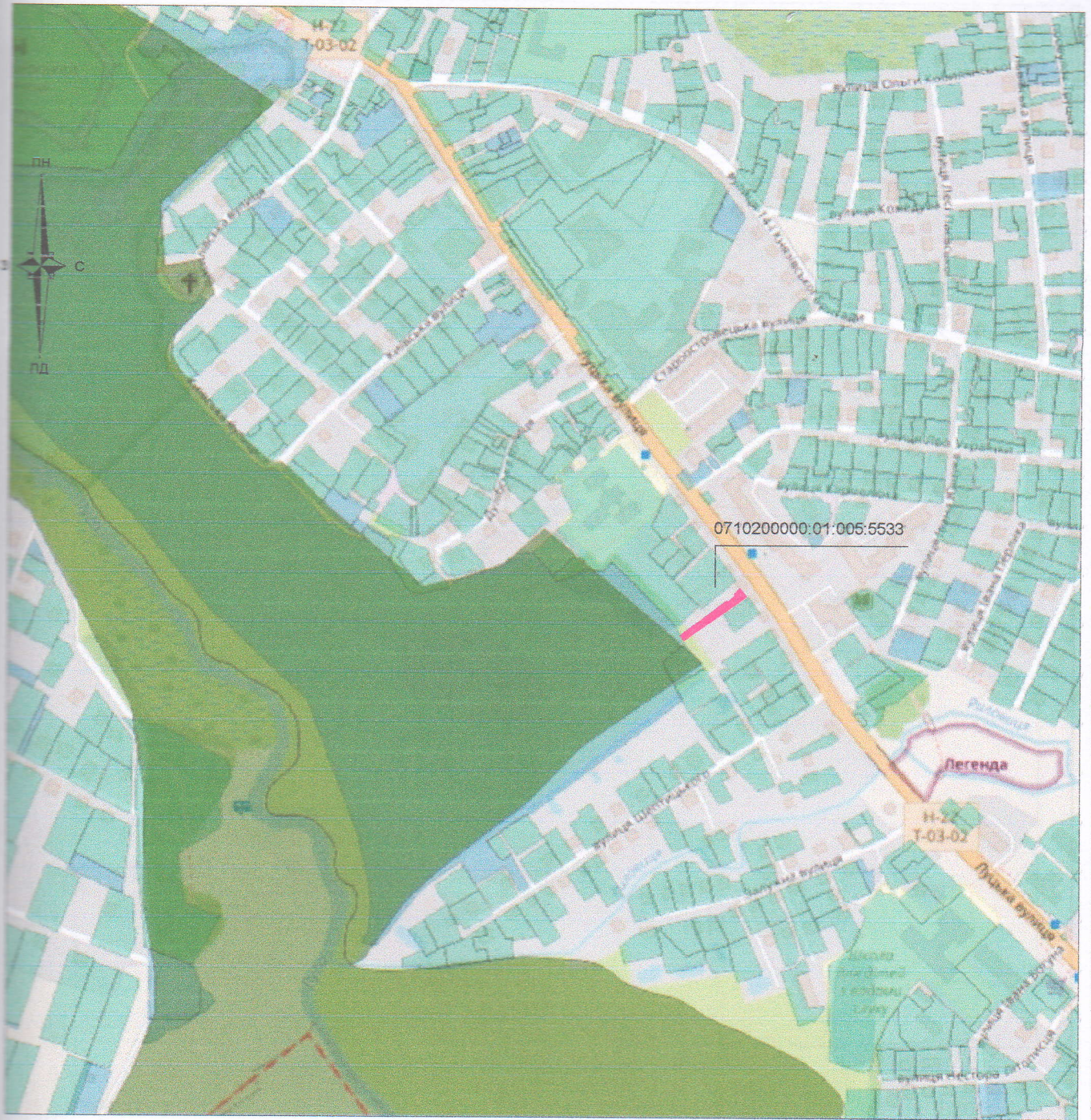
Технічна документація із землеустрою щодо встановлення (відновлення) меж земельної ділянки в натурі (на місцевості)

| Стадія | Аркуш | Аркуш |
|--------|-------|-------|
| ТД | 1 | 2 |

0710200000:01:005: 0332

Підприємець Олещук І.В.

2023 р.




Умовні позначення:



межі земельної ділянки



zareєстровані земельні ділянки



межі адміністративно-територіального поділу

Олещук І.В. 2023

ОЛЕЩУК
Ірина
Василівна

2932103125

ВОЛИНСЬКА ОБЛАСТЬ, м. ВОЛОДИМИРСЬКИЙ РАЙОН

Волинська область, Володимирський район

м. Володимир, вул. Луцька, 118/1

Викопіювання із планово-картографічних матеріалів з відображеною земельною ділянкою

| | | |
|--------|-------|---------|
| Стадія | Аркуш | Аркушів |
| ПР | 1 | 1 |



підприємець
Олещук І.В.