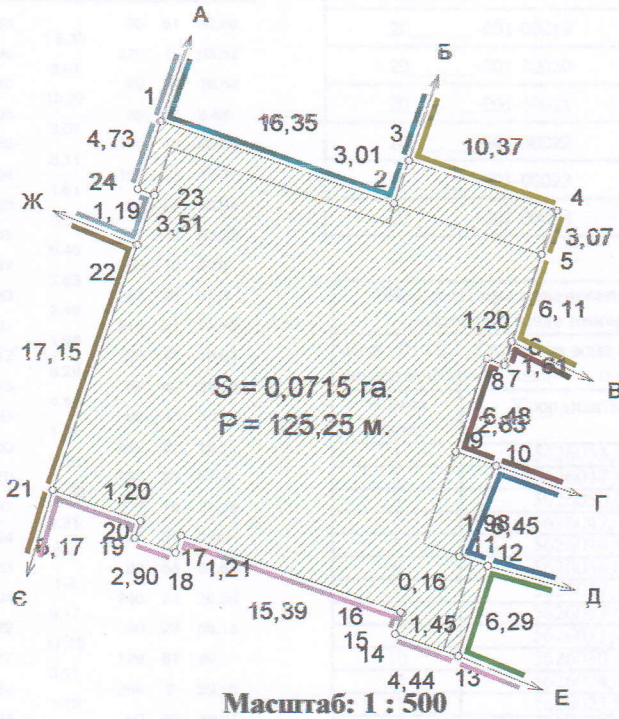
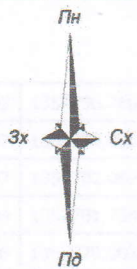


# КАДАСТРОВИЙ ПЛАН (з долатками)

кадастровий номер: 0710200000:01:001: 0223 площа 0,0715 га.



### ЕКСПЛІКАЦІЯ ЗЕМЕЛЬНИХ УГІДЬ

|                                  |        |  |
|----------------------------------|--------|--|
| Всього земель, гектарів          |        | У тому числі за земельними угіддями, гектарів        |
|                                  |        | 008.03.<br>Землі під соціально-культурними об'єктами |
| Площа земельної ділянки          | 0,0715 | 0,0715   |
| в тому числі в зоні дії обмежень | 0,0715 | 0,0715   |

|                           |   |
|---------------------------|---|
|                           | Відомості про цільове призначення земельної ділянки |
| Категорія земель          | землі житлової та громадської забудови              |
| Цільове призначення       | для будівництва та обслуговування будівель торгівлі |
| Код цільового призначення | B.03.07   |
| Площа, гектарів           | 0,0715  |

- Умовні позначення**
- Межі
  - Межі контурів угідь
  - Землі під соціально-культурними об'єктами
  - Землі під соціально-культурними об'єктами
  - 01.02.1 Охоронна зона пам'ятки культурної спадщини

### ОПИС МЕЖ

Від А до Б Земельна ділянка гр. Шандалко Н. (0710200000:01:001:1418);  
 Б до В Землі міської ради не надані у власність чи користування;  
 В до Г Земельна ділянка гр. Диньковський Р. (0710200000:01:001:1403);  
 Г до Д Землекористування гр. Чайковська А.Т.;  
 Д до Е Землекористування гр. Панасюк Г.І. (0710200000:01:001:1411);  
 Е до Є Земельна ділянка гр. Зінкевич Р.М. (0710200000:01:001:1401);  
 Є до Ж Землі ТзОВ "Нектар" (0710200000:01:001:);  
 Ж до А Землі ТзОВ "Нектар" (0710200000:01:001:1414).

### Відомості про обмеження у використанні

| № контуру на плані | Назва                                      | код     | площа  |
|--------------------|--|---------|--------|
|                    | Охоронна зона пам'ятки культурної спадщини | 01.02.1 | 0,0715 |

|           |                         |         |          |
|-----------|-------------------------|---------|----------|
| Посада    | Прізвище                | Полісся | Дата     |
| Директор  | Панасюк Галина Іванівна | Жінка   | 11.01.23 |
| Розробив  | Басилівна Ірина         | Жінка   | 11.01.23 |
| Перевірив | Басилівна Ірина         | Жінка   | 11.01.23 |

Панасюк Галина Іванівна, Товариство з обмеженою відповідальністю "Нектар" ЛТД, Шандалко Наталія Миколаївна для будівництва та обслуговування будівель торгівлі Волинська область, м. Володимир, вул. Данила Галицького, 12

|  |        |       |                          |
|--|--------|-------|--------------------------|
| Проект землеустрою щодо відведення земельних ділянок | Стадія | Аркуш | Аркушів                  |
|  | П      | 1     | 2                        |
| 0710200000:01:001: <u>0223</u>                       |        |       | Підприємство Олешук І.В. |
| 2023 р.  |        |       |                          |





Легенда:



межі земельної ділянки

- Зона археологічно цінного культурного шару в центральній частині міста
- Зона регулювання забудови

охоронні зони пам'яток архітектури


Олещук І.В. 2023

ОЛЕЩУК  
Ірина  
Василівна  
2932703125

Волинська область, м.Володимир, вул.Д.Галицького,12

для будівництва та обслуговування будівель торгівлі

Викопіювання із Генерального плану з відображеною земельною ділянкою що проектується до відведення з метою надання в оренду

|  |       |         |
|--|-------|---------|
| Стадія   | Аркуш | Аркушів |
| ПР   | 1     | 1       |
|  підприємець<br>Олещук І.В. |       |         |