




Додаток 6  
до рішення міської ради  
\_\_\_\_\_ 2023 № \_\_\_\_\_

**Схема меж опрацювання детального плану території, за межами населених пунктів  
Володимир-Волинської міської територіальної громади, земельної ділянки з  
кадастровим номером 0720581600:00:001:0427**



Умовні позначення

-  межа земельної ділянки
-  межа опрацювання детального плану території
-  межа територіальної громади

Начальник відділу містобудування та архітектури  
управління містобудування, архітектури та комунальних  
ресурсів виконавчого комітету міської ради

Тарас КИБА