




Додаток 9
до рішення міської ради
2023 № _____

Схема меж опрацювання детального плану території, за межами населених пунктів
Володимир-Волинської міської територіальної громади, земельної ділянки з
кадастровим номером 0720581600:00:001:0422



Умовні позначення

-  межа земельної ділянки
-  межа опрацювання детального плану території
-  межа територіальної громади

Начальник відділу містобудування та архітектури
управління містобудування, архітектури та комунальних
ресурсів виконавчого комітету міської ради

Тарас КИБА