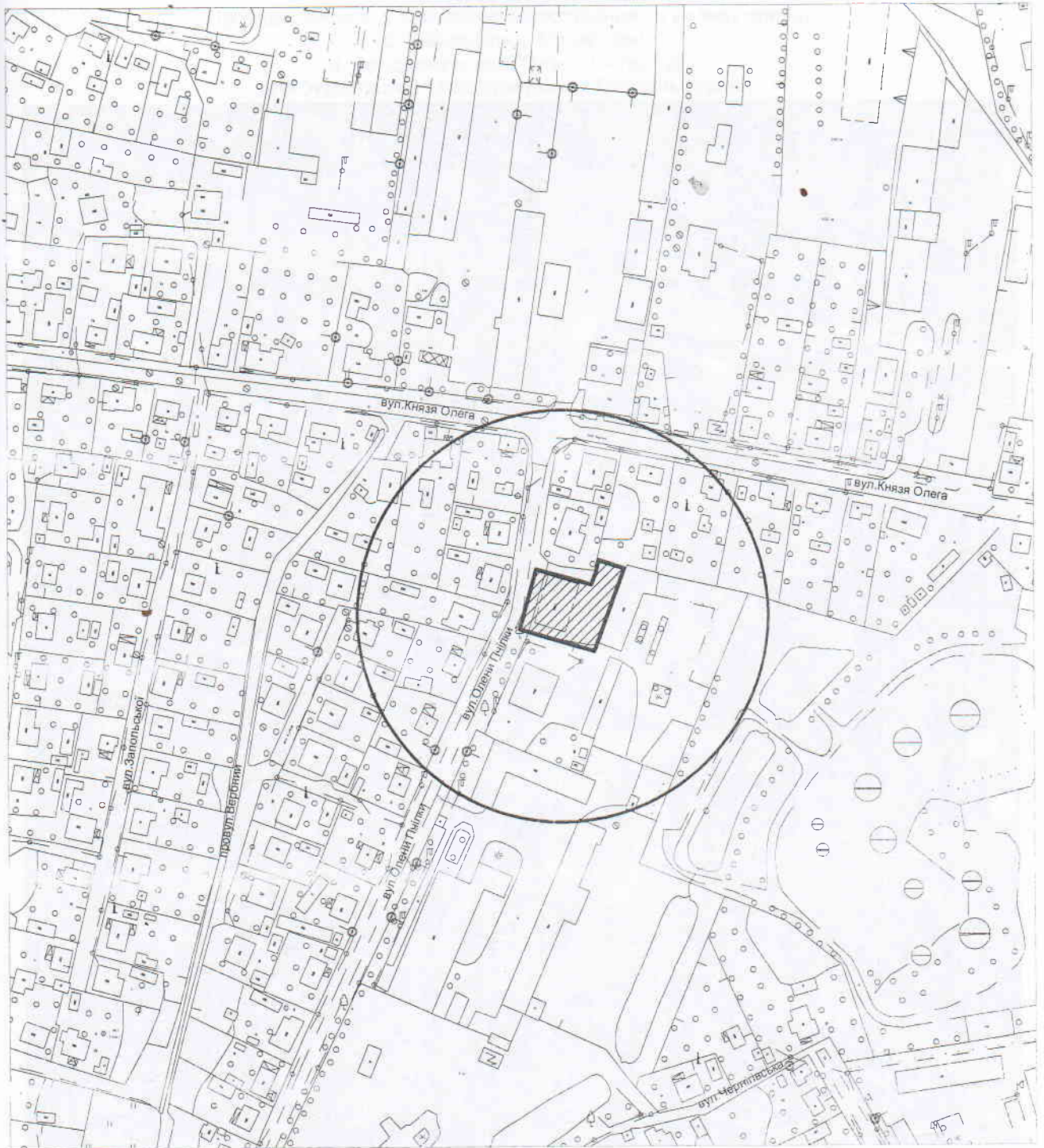


ВИКОПЮВАННЯ З ЧЕРГОВОГО КАДАСТРОВОГО ПЛАНУ
ЗЕМЕЛЬНОЇ ДІЛЯНКИ
що відводиться в тимчасове користування на умовах оренди
гр. Канюк Ользі Михайлівні
м. Володимир, вул. Олени Пчілки, 20
для будівництва і обслуговування будівель торгівлі



ПОГОДЖЕНО:

Громадянин


Інженер II категорії Володимир-Волинського міськрайонного
виробничого відділу Волинської регіональної філії ДП "Центр ДЗК"

УМОВНІ ПОЗНАЧЕННЯ:

0,1150

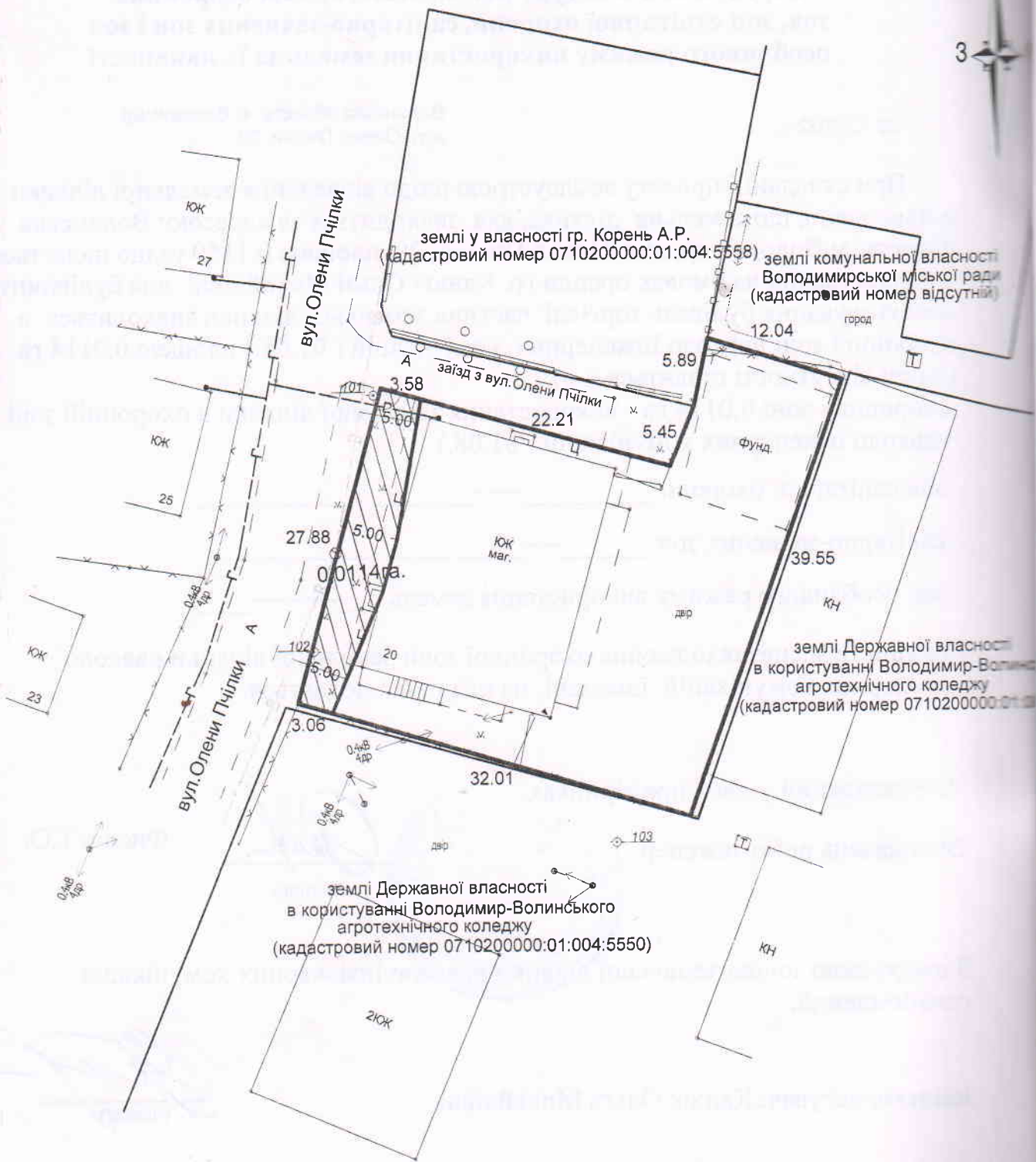

земельна ділянка, що відводиться в тимчасове користування на умовах оренди
для будівництва і обслуговування будівель торгівлі площею 0,1150 га.

 О.М. Канюк

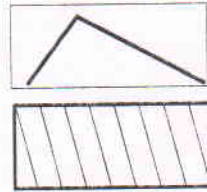
 Т.О. Фісюк



План меж зон обмежень земельної ділянки



УМОВНІ ПОЗНАЧЕННЯ



- межа земельної ділянки, що відводиться в користування на умовах оренди площею 0,1150 га.
- земельна ділянка, на якій діє обмеження (01.08.) охоронна зона навколо інженерних комунікацій площею 0,0114 га.

Ознайомлений: _____

Розробила: _____

Масштаб 1:500

Від А до
Б до
відс
В до
Г до
Д до
(кад)

УМО
В ме
1
0,115
39,55

Начальн
Склад
фікова
р-земл