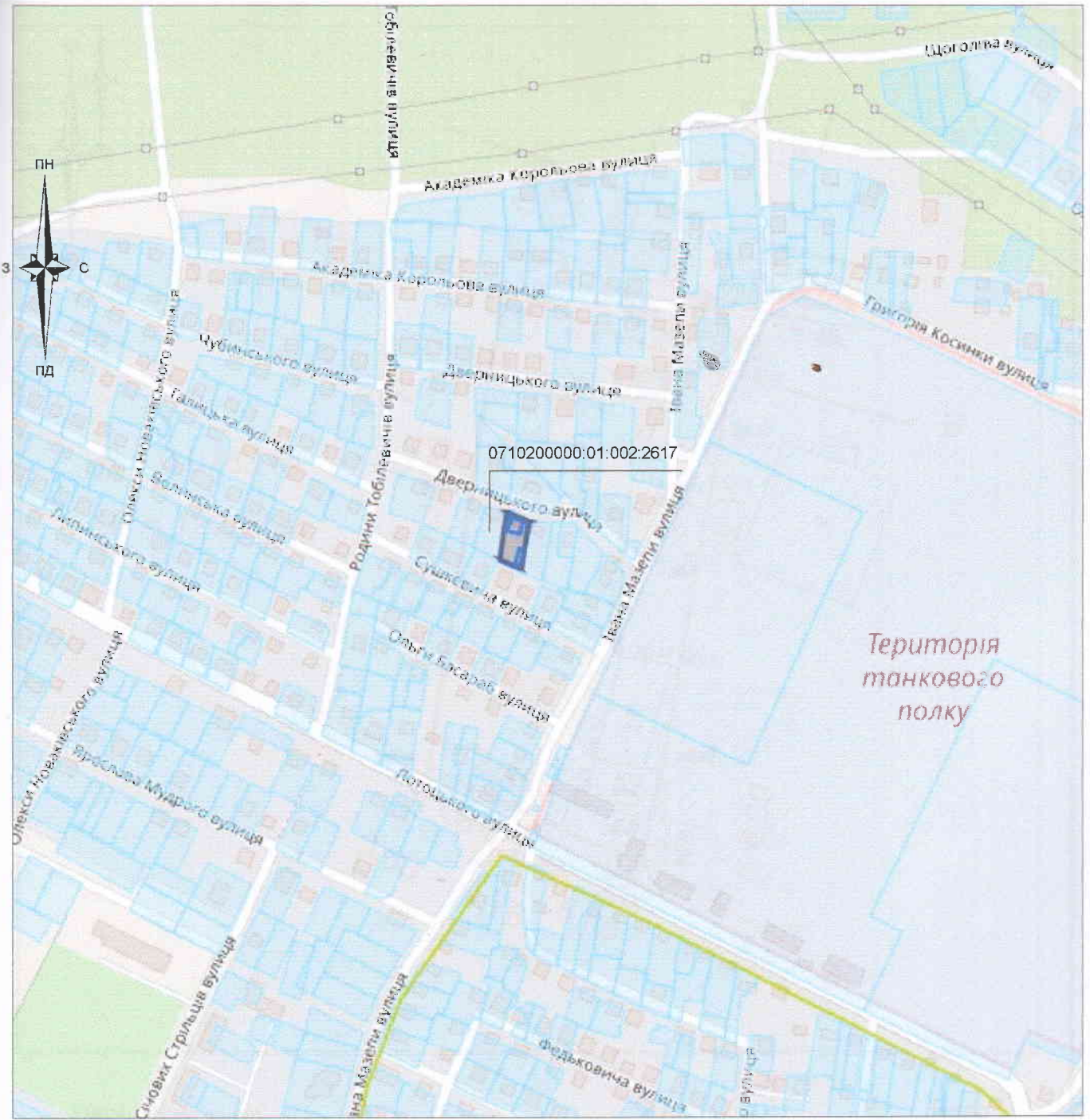






АДІСЮ  
іальної  
ЕНО, ЇХ  
ЛОВОГО  
рації у  
сному



Умовні позначення:

-  межі земельної ділянки
-  зареєстровані земельні ділянки
-  межі адміністративно-територіального поділу


Підприсмець	Олещук І.В.



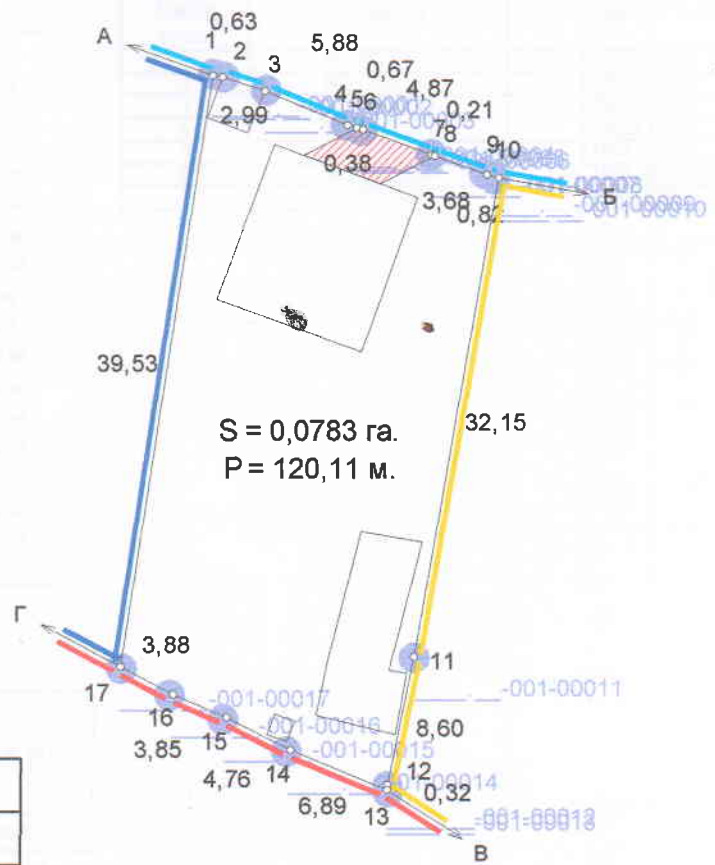
Волинська область, м. Володимир-Волинський  
вул. Дверницького, 7

Викопіювання із планово-картографічних матеріалів  
з відображеною земельною ділянкою

Стадія	Аркуш	Аркушів
ПР	1	1

 підприємець  
Олещук І.В.

**КАДАСТРОВИЙ ПЛАН (з додатками)**  
 кадастровий номср: 0710200000:01:002: 0201, площа 0,0783 га.



**Масштаб: 1 : 500**

**ЕКСПЛІКАЦІЯ ЗЕМЕЛЬНИХ УГІДЬ**

Всього земель, гектарів		У тому числі за земельними угіддями, гектарів	
		007.01. Малоповерхова забудова	
Площа земельної ділянки	0,0783	0,0783	
в тому числі в зоні дії обмежень	0,0016	0,0016	

	Відомості про цільове призначення земельної ділянки
Категорія земель	землі житлової та громадської забудови
Цільове призначення	для будівництва і обслуговування житлового будинку, господарських будівель і споруд (присадибна ділянка)
Код цільового призначення	B.02.01
Площа, гектарів	0,0783

**Умовні позначення**

- Межі
- Межі контурів угідь
- 01.05 Охоронна зона навколо (уздовж) об'єкта енергетичної системи

**ОПИС МЕЖ**

**Від А до Б** землі загального користування (вул. Дверницького);  
**Б до В** землі гр. Шостакевич Г. М. (0710200000:01:002:0127);  
**В до Г** землекористування гр. Петрук;  
**Г до А** землі гр. Каганюк (0710200000:01:002:2617).

**Відомості про обмеження у використанні**

Назва	код	площа
Охоронна зона навколо (уздовж) об'єкта енергетичної системи	01.05	0,0016

Посада	Прізвище	Підпис	Дата
Директор			25.01.22
Розробив			25.01.22
Перевірив			25.01.22

**ОЛЕЩУК Ірина Василівна**

гр. Уліта Ірина Олександрівна  
 для будівництва і обслуговування житлового будинку, господарських будівель і споруд (присадибна ділянка)  
 Волинська область, м. Володимир-Волинський, вул. Дверницького, 7

Технічна документація із землеустрою щодо встановлення (відновлення) меж земельної ділянки в натурі (на місцевості)

Стадія	Аркуш	Аркушів
ТД	1	2

0710200000:01:002: 0201

Підприємець Олещук І. В.  
 2022 р.