

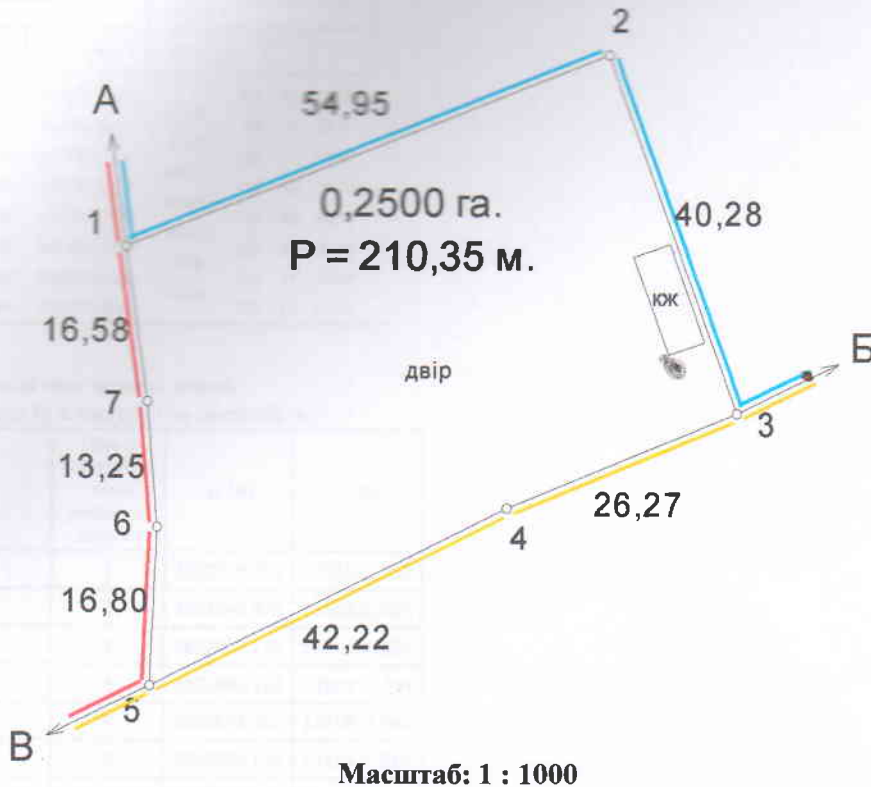
КАДАСТРОВИЙ ПЛАН (з довідками)

кадастровий номер: 0720581603:03:001:0407, площа 0,2500 га.

Пн

Эх Сх

Пд



Масштаб: 1 : 1000

ЕКСПЛІКАЦІЯ ЗЕМЕЛЬНИХ УГІДЬ

Всього земель, гектарів		У тому числі за земельними угіддями, гектарів
		007.01. Малоповерхова забудова
Площа земельної ділянки	0,2500	0,2500
в тому числі в зоні дії обмежень	-	-

Умовні позначення

	Межі
	Межі контурів угідь
	Малоповерхова забудова
	Малоповерхова забудова

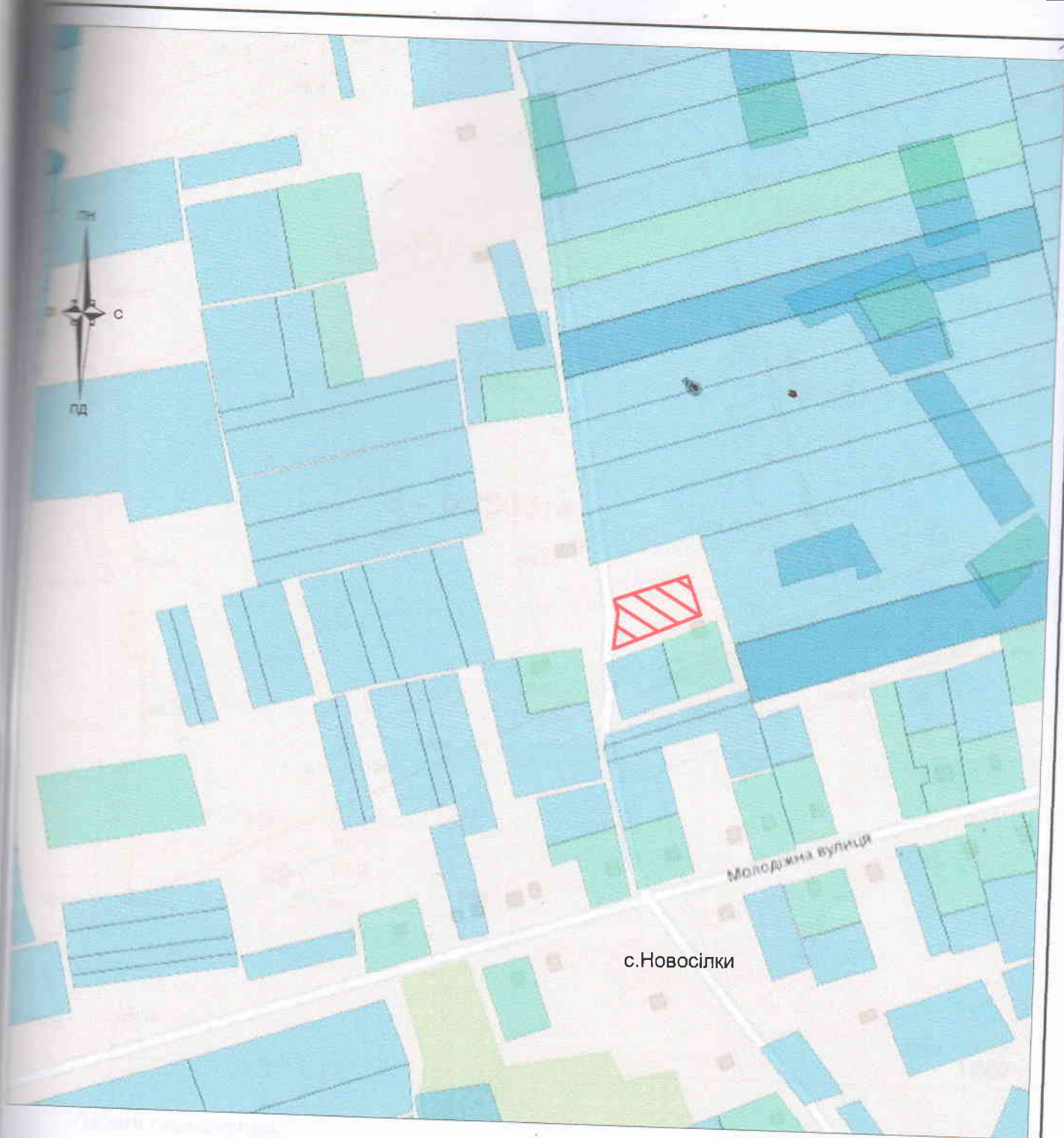
	Відомості про цільове призначення земельної ділянки
Категорія земель	землі житлової та громадської забудови
Цільове призначення	для будівництва і обслуговування житлового будинку, господарських будівель і споруд (присадибна ділянка)
Код цільового призначення	В.02.01
Площа, гектарів	0,2500

ОПИС МЕЖ

Від А до Б Землекористування гр.Тимошук С.В.;  
 Б до В Землі загального користування (проїзд);  
 В до А Землі загального користування (вул.Колгоспна).

Відповідно до «Порядку ведення Державного земельного кадастру» затвердженого постановою Кабінету Міністрів України № 1051 від 17 жовтня 2012 року, обмеження (обтяження) на використання земельних ділянок - не виявлені.

Ук.Гос.ад.	Прізвище	Піліс	Дата	гр. Тимошук Світлана Василівна для будівництва та обслуговування житлового будинку, господарських будівель та споруд Волинська область, Володимирський район, с. Новосілки, вул. Колгоспна, 1	Стадія	Аркуш	Аркушів
Директор	Олещук І. В.		08.05.23		ТД	1	2
Розробив			08.05.23				
Перевірила	Олещук Ірина Василівна		08.05.23	Технічна документація із землеустрою щодо встановлення (відновлення) меж земельної ділянки в натурі (на місцевості)	ФОП Олещук І.В.		
Василівна				0720581603:03:001:0407	2023 р.		



Умовні позначення:




місце розташування земельної ділянки

Підприємець	Олещук І.В.	2023
Користувач	Семенюк Л.	2023

гр.Тимошук Світлана Василівна  
с.Новосілки, вул.Колгоспна, 1  
Волинська обл.

Викопіювання із планово-картографічних матеріалів  
з відображеною земельною ділянкою

Стадія	Аркуш	Аркушів
ТД	1	1
 підприємець Олещук І.В.		