

Пн



# КАДАСТРОВИЙ ПЛАН ЗЕМЕЛЬНОЇ ДІЛЯНКИ

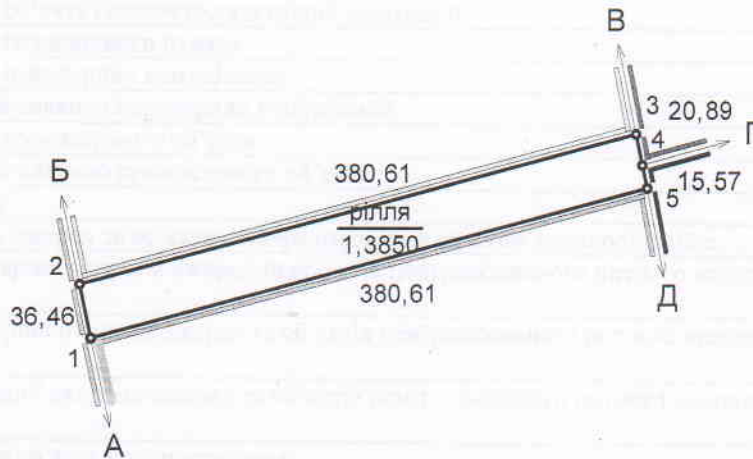
0 7 2 0 5 8 1 6 0 0 : 0 0 : 0 0 1 : 0 8 3 6

Категорія земель	землі сільськогосподарського призначення
Цільове призначення	для ведення особистого селянського господарства
Код цільового призначення	A.01.03
Площа, гектарів	1,3850

## ЕКСПЛІКАЦІЯ ЗЕМЕЛЬНИХ УГІДЬ

Всього земель, гектарів		У тому числі за земельними угіддями, гектарів
		001.01. Рілля
Площа земельної ділянки	1,3850	1,3850
в тому числі в зоні дії обмежень	0,0000	0,0000

Перелік межових знаків, встановлених на земельну ділянку		Координати межових знаків	
Ім'я закріпленої координати	Ідентифікатор межового знаку	X, (м)	Y, (м)
1	2023.03-001-00001	5622898,310	1350601,140
2	2023.03-001-00002	5622934,063	1350593,981
3	2023.03-001-00003	5623032,807	1350961,560
4	2023.03-001-00004	5623012,320	1350965,660
5	2023.03-001-00005	5622997,050	1350968,720
1	2023.03-001-00001	5622898,310	1350601,140



### УМОВНІ ПОЗНАЧЕННЯ

- 1 Назва точки
- 25,17 Промір
- A Опис меж
- ↔ Межа земельної ділянки
- ▭ Межа контуру угіддя
- 1,3850 Площа угіддя (га)
- 1 Рілля

### ОПИС МЕЖ

- A до B землі загального користування (кад.номер відсутній);
- B до C землі гр. Завадська М. Ф. (кад.номер 0720581600:07:001:1888);
- C до D землі гр. Сиридюка Я. Г. (кад.номер 0720581600:07:001:1787);
- D до A землі гр. Корнилевич В. П. (кад.номер 0720581600:07:001:0203);
- D до A землі гр. Москалюк Н. Д. (кад. номер 0720581600:07:001:0268).

Земельник	Гус С.М.	29.03.23	Волинська область, Володимир-Волинський район, Володимир-Волинська міська територіальна громада за межами населеного пункту		
Землезнав	С. М. Гуряк	29.03.23			
Технічна документація із землеустрою щодо встановлення (відновлення) меж земельної ділянки в натурі (на місцевості)			Масштаб:	Аркуш	Аркушів
			1 : 5000	1	1
Кадастровий план земельної ділянки			ДП "ЦЕНТР ДЗК"		

# КАДАСТРОВИЙ ПЛАН ЗЕМЕЛЬНОЇ ДІЛЯНКИ

0 7 2 0 5 8 1 6 0 0 : 0 0 : 0 0 1 : 0 8 3 5

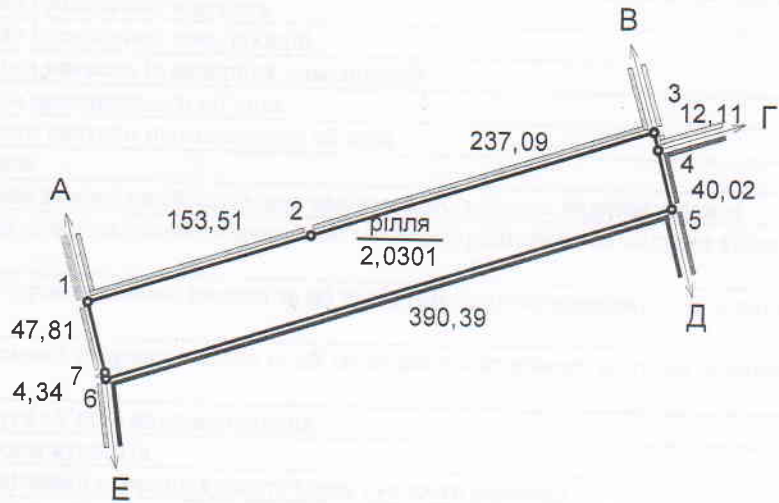


Категорія земель	землі сільськогосподарського призначення
Цільове призначення	для ведення особистого селянського господарства
Код цільового призначення	A.01.03
Площа, гектарів	2,0301

## ЕКСПЛІКАЦІЯ ЗЕМЕЛЬНИХ УГІДЬ

Всього земель, гектарів		У тому числі за земельними угіддями, гектарів
		001.01. Рілля
Площа земельної ділянки	2,0301	2,0301
в тому числі в зоні дії обмежень	0,0000	0,0000

Перелік межових знаків, встановлених на земельну ділянку		Координати межових знаків	
Ім'я закріпленої координати	Ідентифікатор межового знаку	X, (м)	Y, (м)
1	2023.03-001-00001	5623571,940	1351737,3
2	2023.03-001-00002	5623618,440	1351883,6
3	2023.03-001-00003	5623690,260	1352109,5
4	2023.03-001-00004	5623678,506	1352112,4
5	2023.03-001-00005	5623639,660	1352122,1
6	2023.03-001-00006	5623521,410	1351750,0
7	2023.03-001-00007	5623525,710	1351749,4
1	2023.03-001-00001	5623571,940	1351737,3



### УМОВНІ ПОЗНАЧЕННЯ

- 1 Назва точки
- 25,17 Промір
- A Опис меж
- ↔ Межа земельної ділянки
- Межа контуру угіддя
- 2,0301 Площа угіддя (га)
- 1 Рілля

### ОПИС МЕЖ

- A до B землі гр Гулько Н. В. (кад.номер 0720581600:07:001:2403);
- B до Г землі гр Назаровського В. Б. (кад.номер 0720581600:00:001:0441);
- Г до Д землі гр. Прядун М. О. (кад.номер відсутній);
- Д до Е землі гр. Павлосюк В. В. (кад.номер 0720581600:07:001:2401);
- Е до А землі загального користування (кад.номер відсутній).

Зачекальний	Гус С.М.	29.03.23	Волинська область, Володимир-Волинський район, Володимир-Волинська міська територіальна громада за межами населеного пункту			
Співзачекальний	С. М. Гуряк	29.03.23				
			Технічна документація із землеустрою щодо встановлення (відновлення) меж земельної ділянки в натурі (на місцевості)	Масштаб:	Аркуш	Аркуш
				1 : 5000	1	1
			Кадастровий план земельної ділянки	ДП "ЦЕНТР ДЗК"		

# КАДАСТРОВИЙ ПЛАН ЗЕМЕЛЬНОЇ ДІЛЯНКИ

0 7 2 0 5 8 1 6 0 0 : 0 0 : 0 0 1 : 0 8 3 4

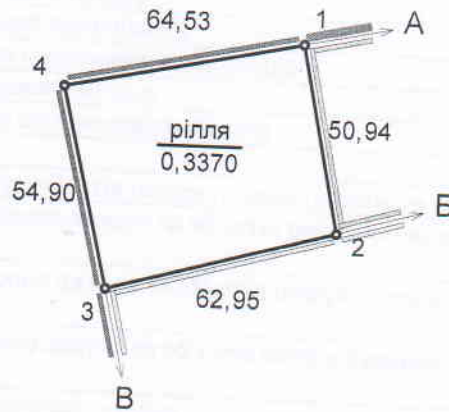


Категорія земель	землі сільськогосподарського призначення
Цільове призначення	для ведення особистого селянського господарства
Код цільового призначення	A.01.03
Площа, гектарів	0,3370

## ЕКСПЛІКАЦІЯ ЗЕМЕЛЬНИХ УГІДЬ

Всього земель, гектарів		У тому числі за земельними угіддями, гектарів
		001.01. Рілля
Площа земельної ділянки	0,3370	0,3370
в тому числі в зоні дії обмежень	0,0000	0,0000

Перелік межових знаків, встановлених на земельну ділянку		Координати межових знаків	
№ закріпленої координати	Ідентифікатор межового знаку	X, (м)	Y, (м)
1	2023.03-001-00001	5623459,800	1350542,4
2	2023.03-001-00002	5623409,870	1350552,5
3	2023.03-001-00003	5623393,540	1350491,7
4	2023.03-001-00004	5623446,990	1350479,2
1	2023.03-001-00001	5623459,800	1350542,4



### УМОВНІ ПОЗНАЧЕННЯ

- 1 Назва точки
- 25,17 Промір
- A Опис меж
- ↔ Межа земельної ділянки
- ▭ Межа контуру угіддя
- 0,3370 Площа угіддя (га)
- 1 Рілля

### ОПИС МЕЖ

Від А до Б землі гр. Давидович Д. М. (кад.номер 0720581600:07:001:0284);  
 Б до В землі гр. Ляшук А. Й. (кад.номер 0720581600:07:001:0198);  
 В до А землі загального користування (кад.номер відсутній).

Начальник	Гус С.М.	14.04.23	Волинська область, Володимир-Волинський район, Володимир-Волинська міська територіальна громада, за межами населеного пункту	Технічна документація із землеустрою щодо встановлення (відновлення) меж земельної ділянки в натурі (на місцевості)	Масштаб:	Аркуш	Аркушів
Виконав	С. М. Гуряк	14.04.23			1 : 2000	1	1
				Кадастровий план земельної ділянки	ДП "ЦЕНТР ДЗК"		