

ОПИС МЕЖ

- А. Землі гр. Грабовська Г.О. (0720581600:07:001:0333);
- Б. Землі загального користування (грунтова дорога).

Масштаб 1:2000



Технічна документація із землеустрою щодо встановлення (відновлення) меж земельної ділянки в натурі (на місцевості)

Никонюк Сергій Володимирович
Волинська область, Володимирський район, за межами с. Новосілки

Кадастровий номер
0720581600:00:001: 0132

Стадія	Лист	Листів
ПР	1	2

план земельної ділянки скадений за результатами кадастрової зйомки




ФОП ОЛЕЩУК І.В.
2018

жгеокадастру
 льної ділянки
 ки, зазначені
 ля затвердження
 ьної ділянки
 остійну комунікаційну
 ьних відносин

АЛЬОНКА



Умовні позначення:


-  межі земельної ділянки
-  зареєстровані земельні ділянки
-  межі адміністративно-територіального поділу

Олещук І.В.	2023
	

Волинська область, Володимирський район
 на території Володимир-Волинської міської територіальної громади
 за межами с. Новосілки

Викопіювання із планово-картографічних матеріалів
 з відображеною земельною ділянкою

Стадія	Аркуш	Аркушів
ПР	1	1

 підприсмець
 Олещук І.В.