

Проектний план території та прогнозованих планувальних обмежень (основне)

Умовні графічні позначення і зображення

Існуючі	Проектні	Найменування
---------	----------	--------------

Об'єкти та елементи місцевості

	Огорожі
	Укоси рельєфу, не укріплені

Межі територій

	Межа розроблення детального плану території.
	Межа земельної ділянки на яку розробляється ДПТ №2

Функціональне зонування території

	Територія індивідуальної житлової забудови
	Територія ОСГ
	Територія багатоквартирної житлової забудови
	Територія для ведення індивідуального садівництва
	Територія рекреаційного призначення
	Територія озеленення загального користування

Вулично-дорожня мережа

	Червоні лінії вулиць
	Вулиці та дороги (в межах червоних ліній)
	Проїждня частина вулиць з твердим покриттям
	Замощені території та заїзди

Будівлі та споруди

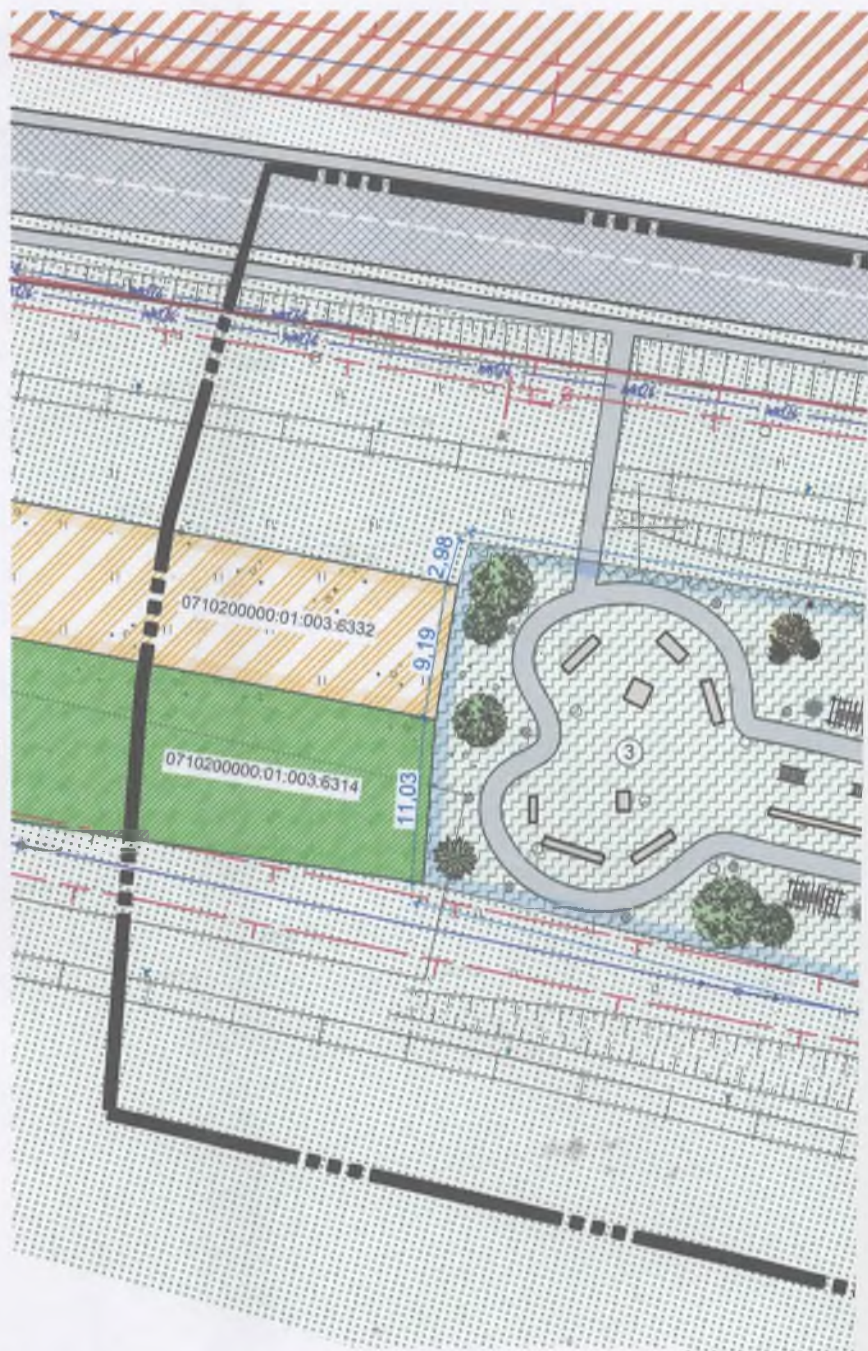
	Житлова будівля
	Нежитлова будівля

Планувальні обмеження

	Охоронна зона
--	---------------

Інженерні мережі та споруди

	Повітряна лінія електропередачі
	Кабельна лінія електропередачі низької напруги 0,4 кВт



ТЕХНІКО-ЕКОНОМІЧНІ ПОКАЗНИКИ ЗЕМЕЛЬНОЇ ДІЛЯНКИ №2

1. Площа земельної ділянки №3- 0,2132 га;
2. Площа озеленення - 0,1837 га;
3. Площа мощення та твердого покриття - 0,0296 га;

Коефіцієнти:

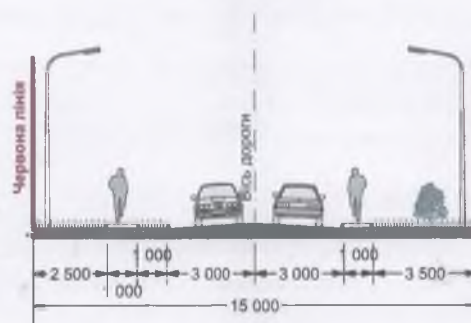
- озеленення - 86,2%;
- мощення та твердого покриття - 13,8%;

ЕКСПЛІКАЦІЯ БУДІВЕЛЬ

1. Відпочинкова зона;
2. Смуга перешкод;
3. Майданчик для тренувань;


ПОПЕРЕЧНИЙ ПРОФІЛЬ ДОРОГИ 2-2

М 1:200

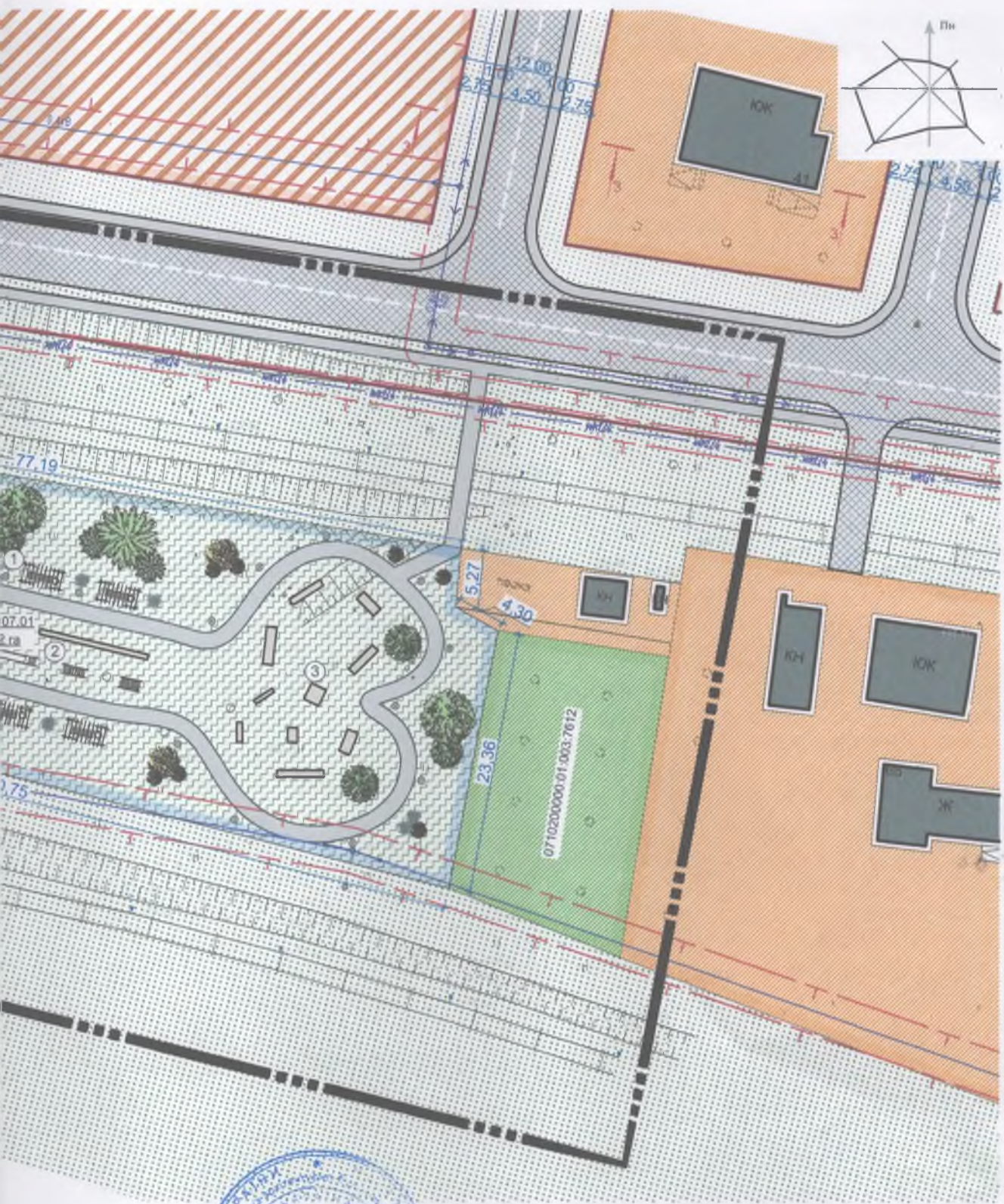


ПОПЕРЕЧНИЙ ПРОФІЛЬ ДОРОГИ 1-1

М 1:200



ння) М1:500



Замовник :Володимирська міська рада, Волинської області

Л-003-10/22

Детальний план території земельної ділянки для будівництва та обслуговування будівель ринкової інфраструктури та визначення граничних параметрів забудови і режимів використання по вул. Польської Січі у м. Володимир Волинської області

Зм.	Кільк.	Арк.	№ док.	Підпис	Дата	Стадія	Аркуш	Аркушів
АП		Гупало К.Є.		<i>[Signature]</i>		ДПТ	3	7
розробив		Гупало К.Є.		<i>[Signature]</i>		ДЕТАЛЬНИЙ ПЛАН ТЕРИТОРІЇ		
форм.контр.		Гупало К.Є.		<i>[Signature]</i>		Проектний план території та прогнозованих планувальних обмежень (основне креслення) М1:500		
						ТОВ "НДПІ КИЇВ-ПРОЕКТ"		