

ОПИС МЕЖ

А до Б землі загального користування (вул. Садова);
 Б до В землі гр. Трофимюк С.М. (0720581601:01:001:0732);
 В до Г Землекористування гр. Гуменюк Д.І. та гр. Приступа В.С.;
 Г до А землі гр. Косюк М.М. (0720581601:01:001:1074).




Масштаб 1:500

<p>Технічна документація із землеустрою щодо встановлення (відновлення) меж земельної ділянки в натурі (на місцевості)</p> <p>Гуменюк Дарія Ігорівна та Приступа Валентина Сергіївна Волинська область, Володимир-Волинський район, с. Заріччя, вул. Садова, 10 б</p>			
<p>план земельної ділянки складений за результатами кадастрової зйомки</p>			
<p>ФОП ОЛЕЩУК ІВ.</p>			
<p>2018</p>			





Умовні позначення:

-  межі земельної ділянки
-  зареєстровані земельні ділянки
-  межі адміністративно-територіального поділу



Замовник	Олецьук І.В.	2022

Волинська область, Володимир-Волинський район
с. Заріччя, вул. Садова, 10 Б

Викопіювання із планово-картографічних матеріалів
з відображеною земельною ділянкою

Стадія	Аркуш	Аркушів
ПР	1	1



підприємець
Олецьук І.В.