




Умовні позначення:

-  межі земельної ділянки
-  зареєстровані земельні ділянки
-  межі адміністративно-територіального поділу


приємець	Олещук І.В. * Україна, 2023



Волинська область, Володимирський район
 м. Володимир, вул. Наталії Ужвій, 28

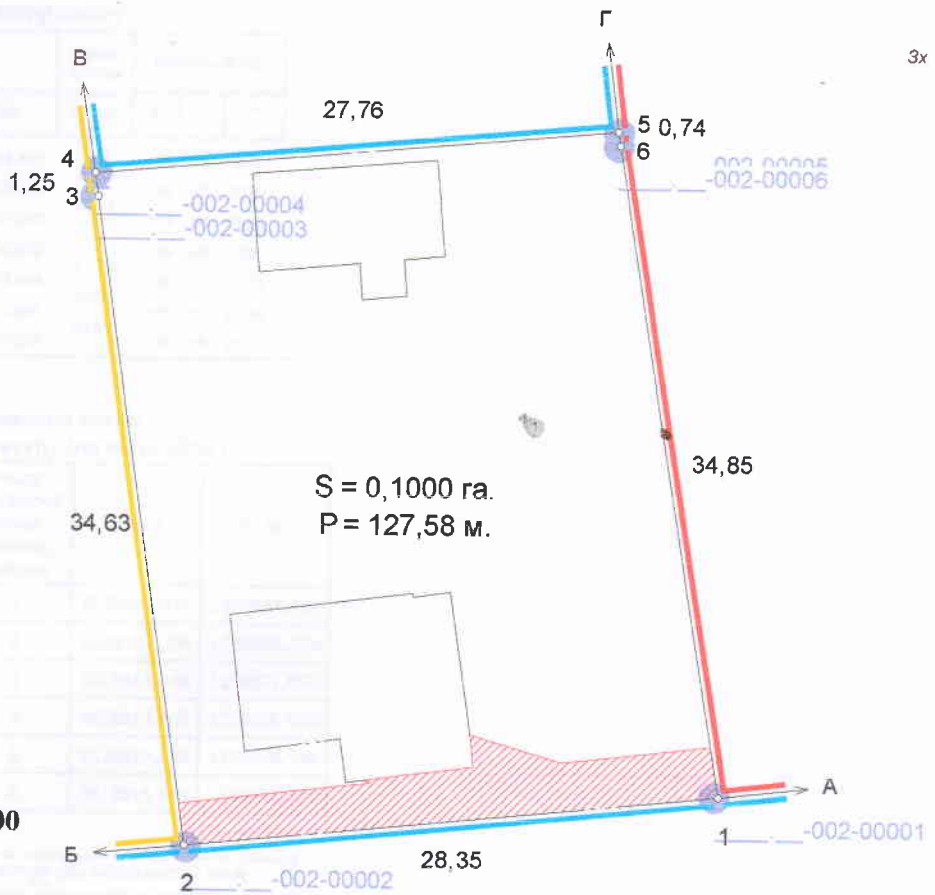
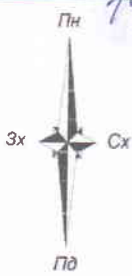
Викопіювання із планово-картографічних матеріалів
 з відображеною земельною ділянкою

Стадія	Аркуш	Аркушів
ПР	1	1

 підприємець
 Олещук І.В.



КАДАСТРОВИЙ ПЛАН (з додатками)
 кадастровий номер: 0710200000:01:002: 0024 площа 0,1000 га.



Масштаб: 1 : 400

ЕКСПЛІКАЦІЯ ЗЕМЕЛЬНИХ УГІДЬ

Всього земель, гектарів		У тому числі за земельними угіддями, гектарів
		007.01. Малоповерхова забудова
Площа земельної ділянки	0,1000	0,1000
в тому числі в зоні дії обмежень	0,0076	0,0076

- Умовні позначення**
- Межі
 - Межі контурів угідь
 - Малоповерхова забудова
 - Малоповерхова забудова
 - Малоповерхова забудова
 - 01.05 Охоронна зона навколо (уздовж) об'єкта енергетичної системи

Відомості про цільове призначення земельної ділянки	
Категорія земель	землі житлової та громадської забудови
Цільове призначення	для будівництва і обслуговування житлового будинку, господарських будівель і споруд (присадибна ділянка)
Код цільового призначення	В.02.01
Площа, гектарів	0,1000

ОПИС МЕЖ

Від А до Б Землекористування гр. Франчук Н.П.;
Б до В землі гр. Толочко;
В до Г Землекористування гр. Франчук Н.П.;
Г до А землі гр. Тивонюк.

Відомості про обмеження у використанні

Назва	код	площа
Охоронна зона навколо (уздовж) об'єкта енергетичної системи	01.05	0,0076

Посада	Прізвище	Пісник	Дата	гр. Франчук Наталія Петрівна для будівництва та обслуговування житлового будинку, господарських будівель та споруд (присадибна ділянка) Волинська область, м. Володимир, вул. Наталії Ужвій, 28						
Директор	Олешук Ірина Василівна	Олешук Ірина Василівна	30.03.23							
Розробив	Олешук Ірина Василівна	Олешук Ірина Василівна	30.03.23							
Перевірив	Олешук Ірина Василівна	Олешук Ірина Василівна	30.03.23							
Технічна документація із землеустрою щодо встановлення (відновлення) меж земельної ділянки в натурі (на місцевості)				<table border="1"> <tr> <th>Стадія</th> <th>Аркуш</th> <th>Аркушів</th> </tr> <tr> <td>ТД</td> <td>1</td> <td>2</td> </tr> </table>	Стадія	Аркуш	Аркушів	ТД	1	2
Стадія	Аркуш	Аркушів								
ТД	1	2								
0710200000:01:002: <u>0024</u>				Підприємство Олешук І. В. 2023 р.						