




Умовні позначення:

-  межі земельної ділянки
-  зареєстровані земельні ділянки
-  межі адміністративно-територіального поділу

Підприємець	Олещук І.В.	2022
-------------	-------------	------



Волинська область, м. Володимир-Волинський
вул. Львівська, 19/1

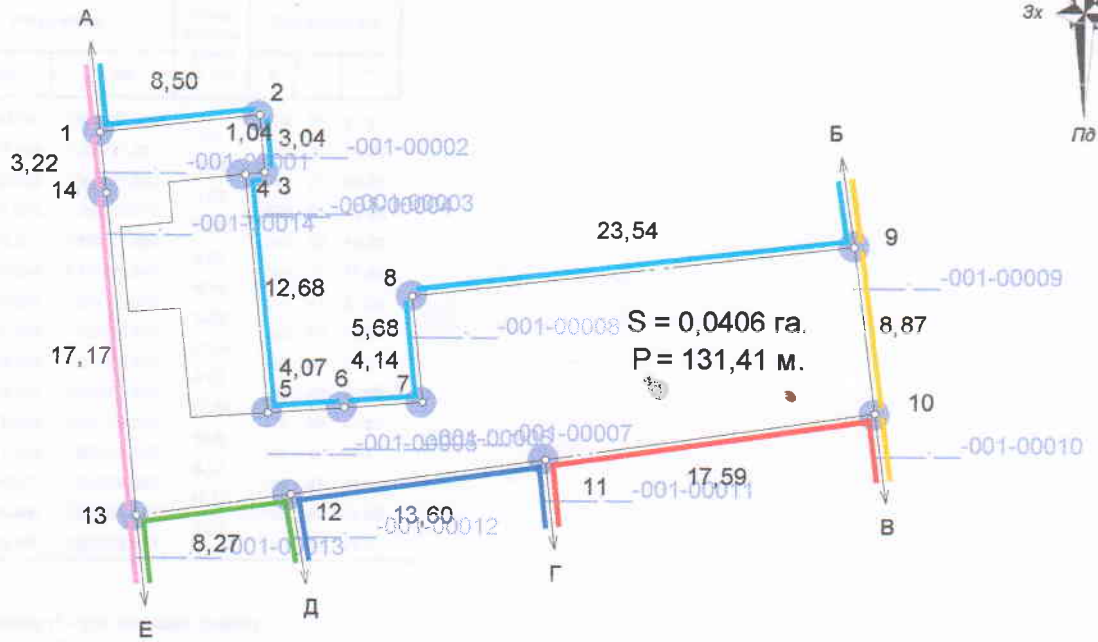
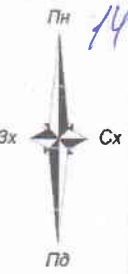
Викопювання із планово-картографічних матеріалів
з відображеною земельною ділянкою

Стадія	Аркуш	Аркушів
ПР	1	1



підприємець
Олещук І.В.

КАДАСТРОВИЙ ПЛАН (з додатками)
 кадастровий номер: 0710200000:01:004: 0304, площа 0,0406 га.



ЕКСПЛІКАЦІЯ ЗЕМЕЛЬНИХ УГІДЬ

Всього земель, гектарів		У тому числі за земельними угіддями, гектарів
		007.01. Малоповерхова забудова
Площа земельної ділянки	0,0406	0,0406
в тому числі в зоні дії обмежень	-	-

Масштаб: 1 : 400

Умовні позначення
 Межі
 Межі контурів угідь

	Відомості про цільове призначення земельної ділянки
Категорія земель	землі житлової та громадської забудови
Цільове призначення	для будівництва і обслуговування житлового будинку, господарських будівель і споруд (присадибна ділянка)
Код цільового призначення	В.02.01
Площа, гектарів	0,0406

ОПИС

Від А до Б землі гр. Понурко В. М.;
 Б до В землі загального користування (вул. Труша);
 В до Г землі гр. Деркач А. О. (0710200000:01:004:4105);
 Г до Д Землі міської ради;
 Д до Е землі гр. Деркач А. О. (0710200000:01:004:4104);
 Е до А землі загального користування (вул. Львівська).

Відповідно до «Порядку ведення Державного земельного кадастру» затвердженого постановою Кабінету Міністрів України № 1051 від 17 жовтня 2012 року, обмеження (обтяження) на використання земельних ділянок - не виявлені.

Посада	Прізвище	Підпис	Дата	гр. Тиненська Галина Іванівна для будівництва і обслуговування житлового будинку, господарських будівель і споруд (присадибна ділянка) Волинська область, м. Володимир-Волинський, вул. Львівська, 19/1						
Директор			13.10.22							
Розробив	ОЛЕШУК		13.10.22							
Перевірів	Ірина Василівна		13.10.22							
Технічна документація із землеустрою щодо встановлення (відновлення) меж земельної ділянки в натурі (на місцевості)				<table border="1"> <tr> <td>Стадія</td> <td>Аркуш</td> <td>Аркушів</td> </tr> <tr> <td>ТД</td> <td>1</td> <td>2</td> </tr> </table>	Стадія	Аркуш	Аркушів	ТД	1	2
Стадія	Аркуш	Аркушів								
ТД	1	2								
0710200000:01:004: <u>0304</u>				Підприємство Олешук І. В. 2022 р.						