




Умовні позначення:

-  межі земельної ділянки
-  зареєстровані земельні ділянки
-  межі адміністративно-територіального поділу



Волинська область, Володимир-Волинський район  
 м. Володимир, вул. Катерини Білокур, 15

Викопіювання із планово-картографічних матеріалів  
 з відображеною земельною ділянкою

Стадія	Аркуш	Аркушів
ПР	1	1



підприємець  
 Олещук І.В.

**КАДАСТРОВИЙ ПЛАН (з додатками)**  
 кадастровий номер: 0710200000:01:001: 0215, площа 0,0638 га.



**Масштаб: 1 : 400**

**ЕКСПЛІКАЦІЯ ЗЕМЕЛЬНИХ УГІДЬ**

Всього земель, гектарів		У тому числі за земельними угіддями, гектарів
		007.01. Малоповерхова забудова
Площа земельної ділянки	0,0638	0,0638
в тому числі в зоні дії обмежень	-	-

- Умовні позначення
- Межі
  - Межі контурів угідь
  - Малоповерхова забудова
  - Малоповерхова забудова
  - Малоповерхова забудова
  - Малоповерхова забудова
  - Малоповерхова забудова

	Відомості про цільове призначення земельної ділянки
Категорія земель	землі житлової та громадської забудови
Цільове призначення	для будівництва і обслуговування житлового будинку, господарських будівель і споруд (присадибна ділянка)
Код цільового призначення	В.02.01
Площа, гектарів	0,0638

**ОПИС**

**Від А до Б** землі гр. Татунчак Н.І. (0710200000:01:001:2703);  
**Б до В** Землі загального користування (вул. К.Білокур);  
**В до Г** землі гр. Іванюк В.Л. (0710200000:01:001:2701);  
**Г до А** землі гр. Ляшук Т.В. (0710200000:01:001:0256).

Відповідно до «Порядку ведення Державного земельного кадастру» затвердженого постановою Кабінету Міністрів України № 1051 від 17 жовтня 2012 року, обмеження (обтяження) на використання земельних ділянок - не виявлені.

Посада	Прізвище	Пілішко	Дата	гр. Патівеч Жанна Петрівна, гр. Романюк Наталія Миколаївна для будівництва та обслуговування житлового будинку, господарських будівель та споруд (присадибна ділянка) Волинська область, м. Володимир, вул. Катерини Білокур, 15						
Директор *	Ірина	Василівна	25.01.23							
Розробив	Ірина	Василівна	25.01.23							
Перевірив	Ірина	Василівна	25.01.23							
Технічна документація із землеустрою щодо встановлення (відновлення) меж земельної ділянки в натурі (на місцевості)				<table border="1"> <tr> <td>Стадія</td> <td>Аркуш</td> <td>Аркушів</td> </tr> <tr> <td>ТД</td> <td>1</td> <td>2</td> </tr> </table>	Стадія	Аркуш	Аркушів	ТД	1	2
Стадія	Аркуш	Аркушів								
ТД	1	2								
0710200000:01:001: <u>0215</u>				Підприємств Олещук І. В.						
				2023 р.						

