





Умовні позначення:

-  межі земельної ділянки
-  зареєстровані земельні ділянки
-  межі адміністративно-територіального поділу

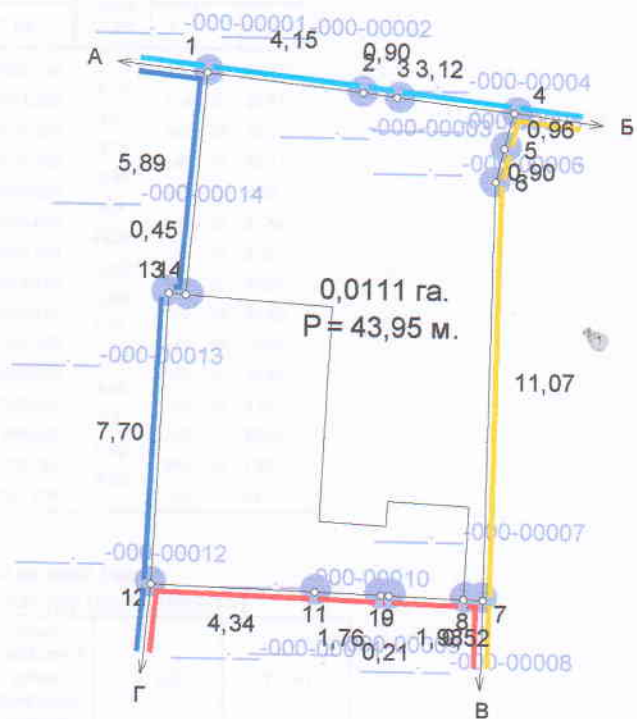
Підприємець	Олещук І.В.	1989	2023
Склад	Олещук І.В.	1989	2023



Волинська область, м. Володимир
 вул. М. Хвильового, буд. 8 кв.3
 гр. Литвинюк Олена Євгенівна

Ситуаційна схема розміщення земельної ділянки	Стадія	Аркуш	Аркушів
	ПР	1	1
			підприємець Олещук І.В.

КАДАСТРОВИЙ ПЛАН (з додатками)
 кадастровий номер: 0710200000:01:003:0438, площа 0,0111 га.



Масштаб: 1 : 200

- Умовні позначення
- Межі
 - Межі контурів угідь
 - Малоповерхова забудова
 - Малоповерхова забудова

ЕКСПЛІКАЦІЯ ЗЕМЕЛЬНИХ УГІДЬ

Всього земель, гектарів		У тому числі за земельними угіддями, гектарів	
		007.01. Малоповерхова забудова	0,0111
Площа земельної ділянки	0,0111	0,0111	
в тому числі в зоні дії обмежень	-		

ЕКСПЛІКАЦІЯ ЗЕМЕЛЬНИХ УГІДЬ
 (на момент розроблення земельпорядної документації)

Всього земель, гектарів		У тому числі за земельними угіддями, гектарів	
		007.01. Малоповерхова забудова	0,0111
Площа земельної ділянки	0,0111	0,0111	
в тому числі в зоні дії обмежень	-		

Відповідно до «Порядку ведення Державного земельного кадастру» затвердженого постановою Кабінету Міністрів України № 1051 від 17 жовтня 2012 року, обмеження (обтяження) на використання земельних ділянок - не виявлені.

Посада	Підпис	Дата
Директор	Олещук І. В.	21.04.23
Розробив	Олещук І. В.	21.04.23
Перевіряв	Ірина Василеня	21.04.23

гр. Литвинюк Олена Євгенівна
 для будівництва і обслуговування житлового будинку, господарських будівель та споруд (присадибна ділянка)
 Волинська область, м. Володимир, вул. Миколи Хвильового, 8/3

Технічна документація із землеустрою щодо встановлення (відновлення) меж земельної ділянки в натурі (на місцевості)	Стадія	Аркуш	Аркушів
		ТД	1

0710200000:01:003:0438