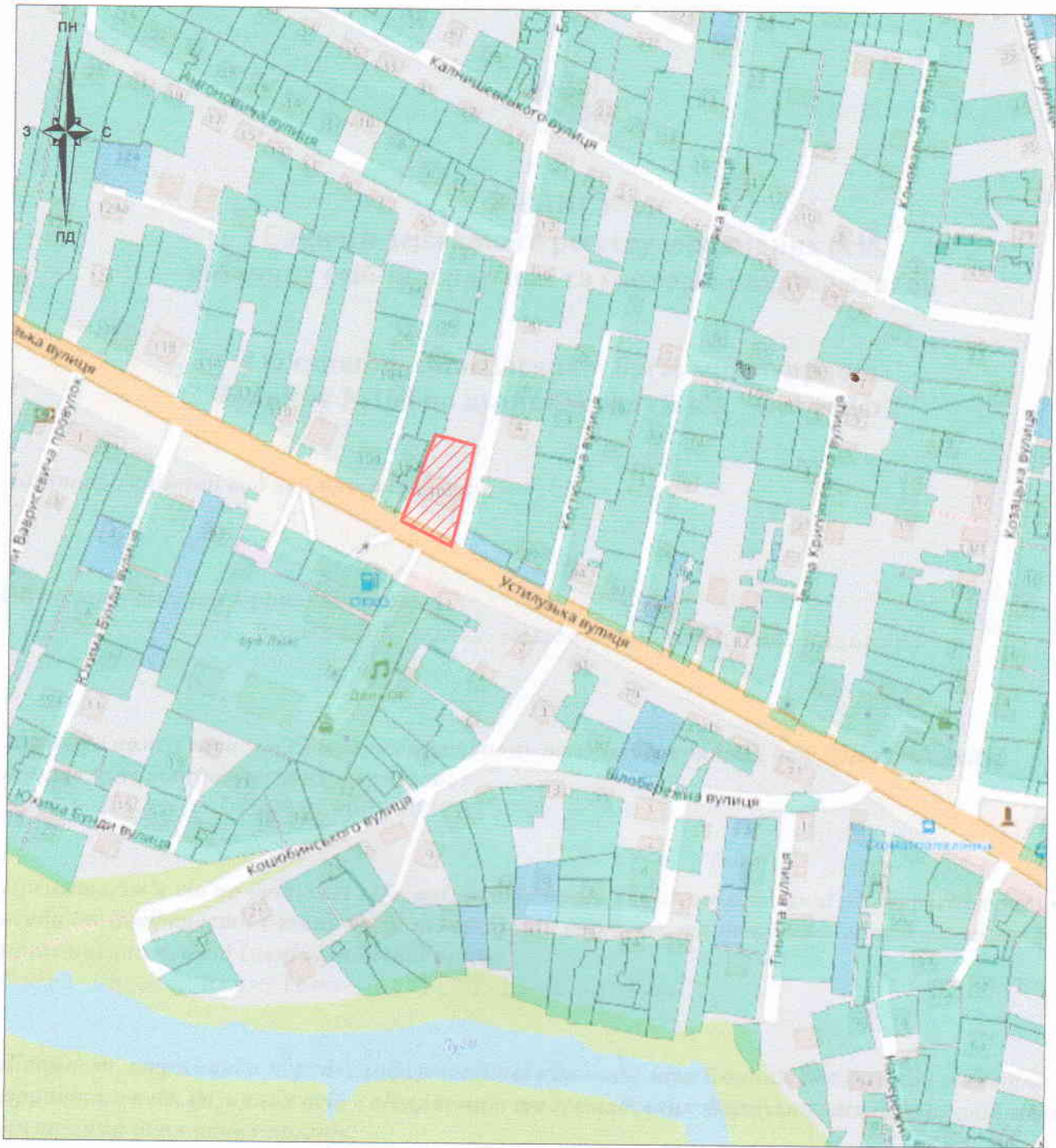


одат  
я та  
и.  
місці  
осин

А



Умовні позначення:


 - місце розташування земельної ділянки на території м.Володимир

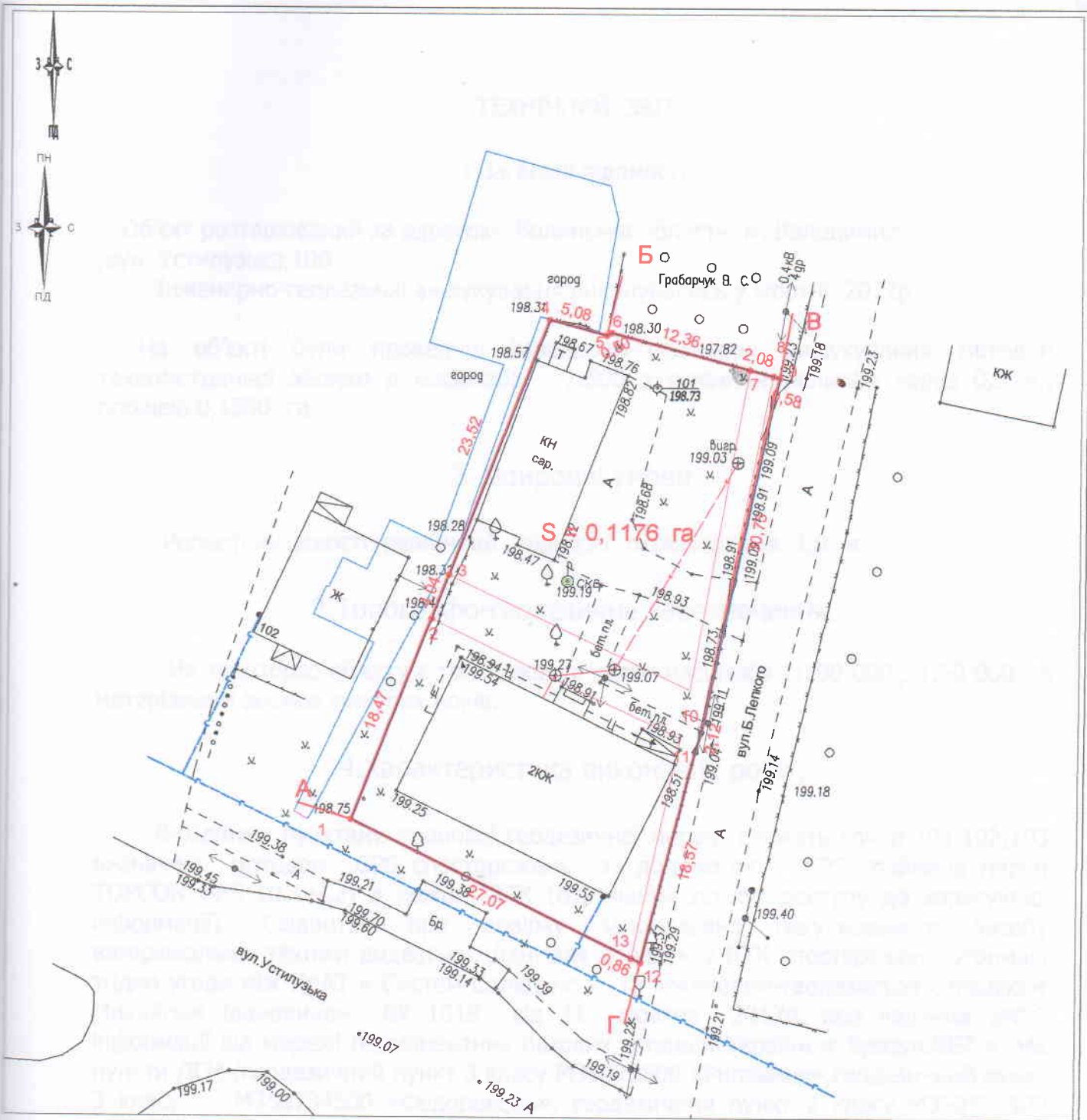


Підприсемерь	Олешук І.В.	2023
Слєсплв	Семенюк Л.М.	2023


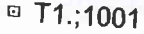
Волинська область, м. Володимир, вул.Устилузька, 100  
 ОСББ "Оптиміст"  
 для будівництва та обслуговування багатоквартирного житлового будинку

Викопіювання із планово-картографічних матеріалів  
 з відображеною земельною ділянкою

Стадія	Аркуш	Аркушів
ПР	1	1
 підприсемерь Олешук І.В.		



Умовні позначення:

-  - межа земельної ділянки;
- 1** - номер поворотної точки меж земельної ділянки
- 23.25** - лінійні проміри між поворотними точками меж земельної ділянки (м)
-  - пункти геодезичних мереж згущення

1/500

Підприємець	І.В.Олещук Басилієна 2932703125	2023	Волинська область, м. Володимир, вул. Устилузька, 100 для будівництва та обслуговування багатоквартирного житлового будинку		
Виконав	Л.Семенюк	2023			
Проект землеустрою щодо відведення земельної ділянки			Стадія ПР	Аркуш 1	Аркушів 1
матеріали геодезичних вишукувань та землевпорядного проектування			ФОП ОЛЕЩУК І.В.		