






Умовні позначення:


-  межі земельної ділянки
-  зареєстровані земельні ділянки
-  межі населеного пункту

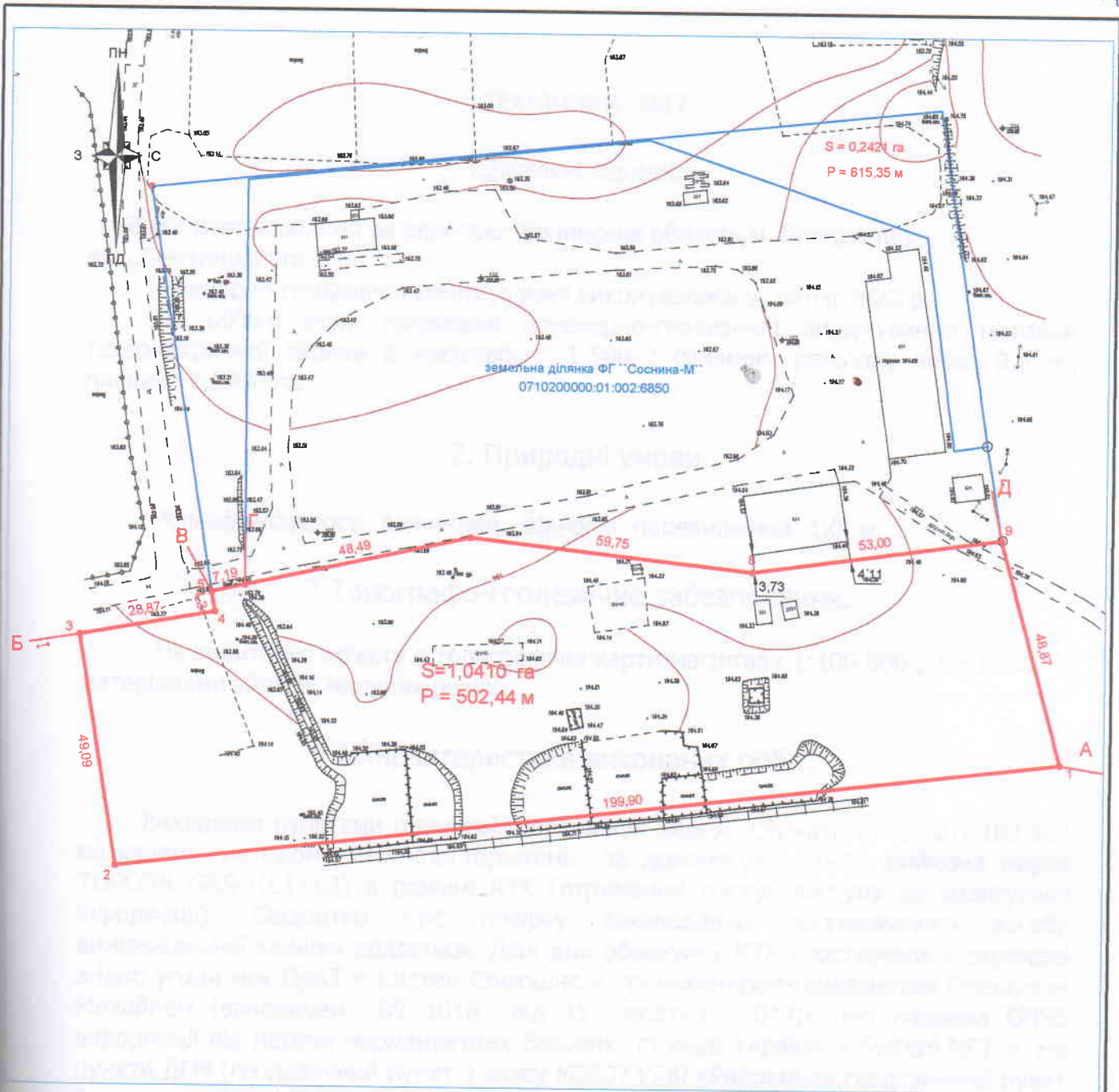
підприємець	Олещук І.В.	2022
		

Волинська область, м. Володимир-Волинський
вул. Смотрицького, 4

Для розміщення та експлуатації основних, підсобних і допоміжних
будівель та споруд підприємств переробної, машинобудівної та іншої промисловості

Викопіювання із планово-картографічних матеріалів
з відображеною земельною ділянкою
що проектується для продажу у власність
на земельних торгах

Стадія	Аркуш	Аркушів
ПР	1	1
 <p>підприємець Олещук І.В.</p>		




Умовні позначення:

масштаб довільний

1 - номер поворотної точки меж земельної ділянки

21.10 - лінійні проміри між поворотними точками меж земельної ділянки (м)

210 - пункти геодезичних мереж згущення



2023

2023

Волинська область, м.Володимир, вул.Смотрицького,4
 Для розміщення та експлуатації основних, підсобних і допоміжних
 будівель та споруд підприємств переробної, машинобудівної
 та іншої промисловості

матеріали геодезичних вишукувань
 та землепорядного проектування

Стадія	Аркуш	Аркушів
п	1	1



підприємець
 Олещук І.В.