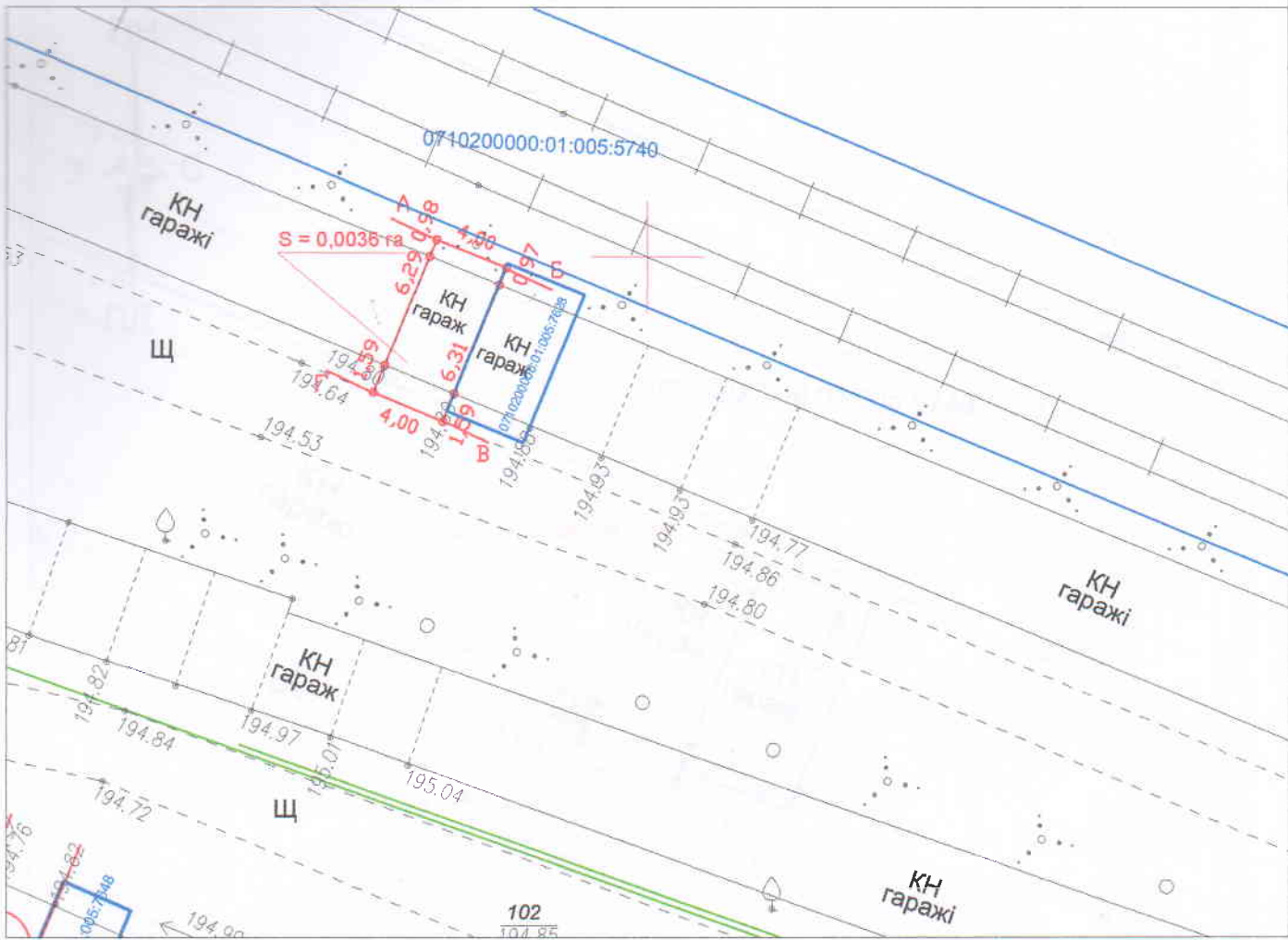


**План надання земельної ділянки  
гр.Борисюку Роману Петровичу  
площею 0,0036 га  
для будівництва індивідуальних гаражів  
м.Володимир-Волинський ,провулок Володимира Сосюри,12**



УМОВНІ ПОЗНАЧЕННЯ:

-  - межа земельної ділянки
-  - межі суміжних земельних ділянок

ОПИС МЕЖ:

- Від А до Б землі Володимир-Волинської міської ради не надані у власність чи користування
- Від Б до В землекористування гр.Вітрук О.С.
- Від В до Г землі Володимир-Волинської міської ради не надані у власність чи користування
- Від Г до А землекористування

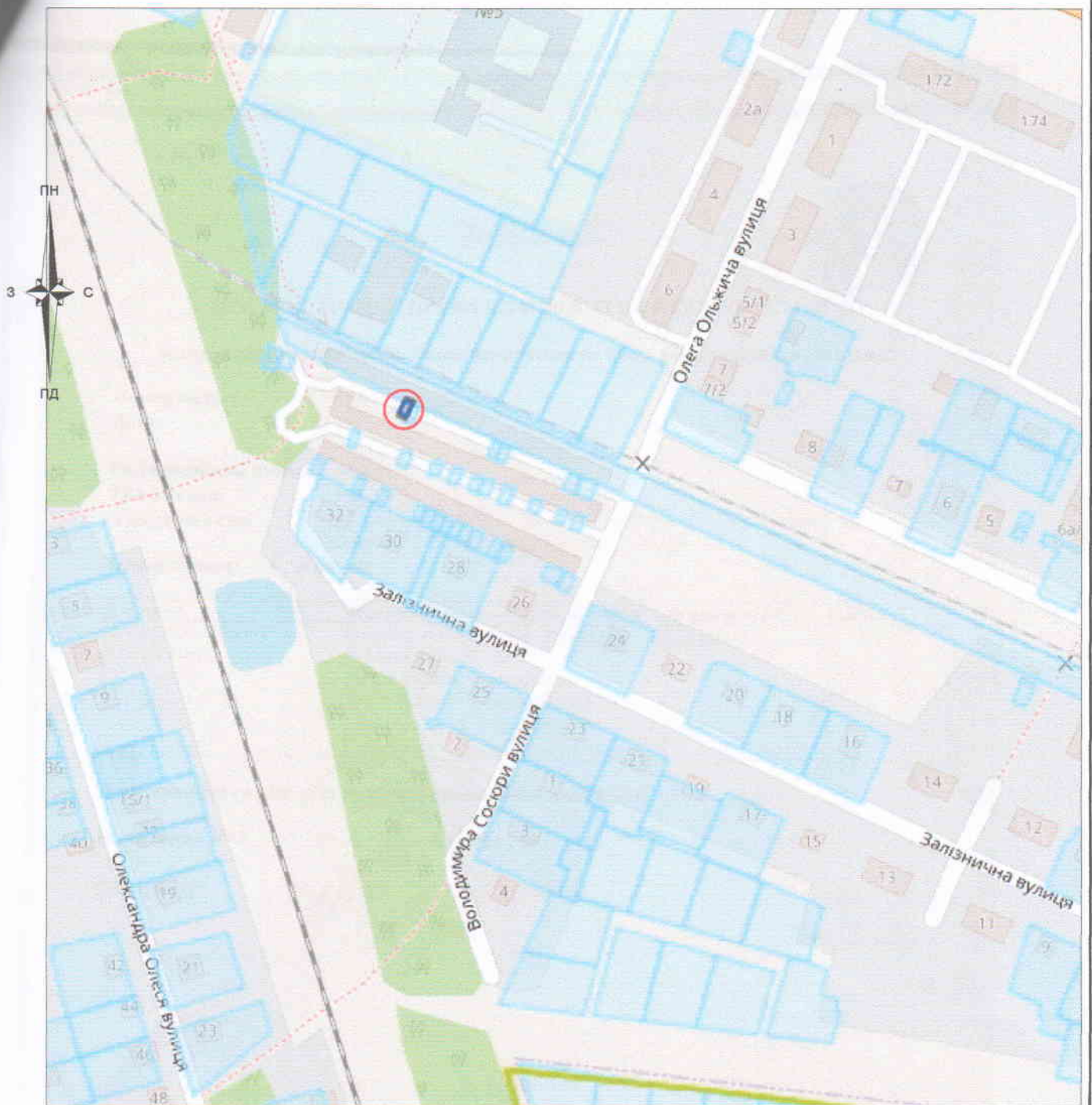
Форма власності	Цільове використання	Категорія земель	Всього кв.м.	Код та назва земельних ділянок угідь згідно КВЗУ
комунальна	02.05	землі житлової та громадської забудови	36	007.01- Малоповерхова забудова

Підприємець Олещук Ірина Василівна  
Креслив Семенюк Л.М.



План  
земельної ділянки  
масштаб 1/500


ПІДПРИЄМЕЦЬ  
ОЛЕЩУК ІРИНА ВАСИЛІВНА  
2021 рік



Умовні позначення:



межі земельної ділянки



зареєстровані земельні ділянки



межі адміністративно-територіального поділу

Підприсмець Олещук І.В. 2021

Креслив Семенюк Л.М. 2021



Волинська область, м. Володимир-Волинський,  
 провулок Володимира Сосюри ,12  
 гр. Борисюк Роман Петрович  
 02.05-для будівництва індивідуальних гаражів

Викопіювання із планово-картографічних матеріалів  
 з відображеною земельною ділянкою  
 для будівництва індивідуальних гаражів

Стадія	Аркуш	Аркушів
ПР	1	1



підприсмець  
 Олещук І.В.