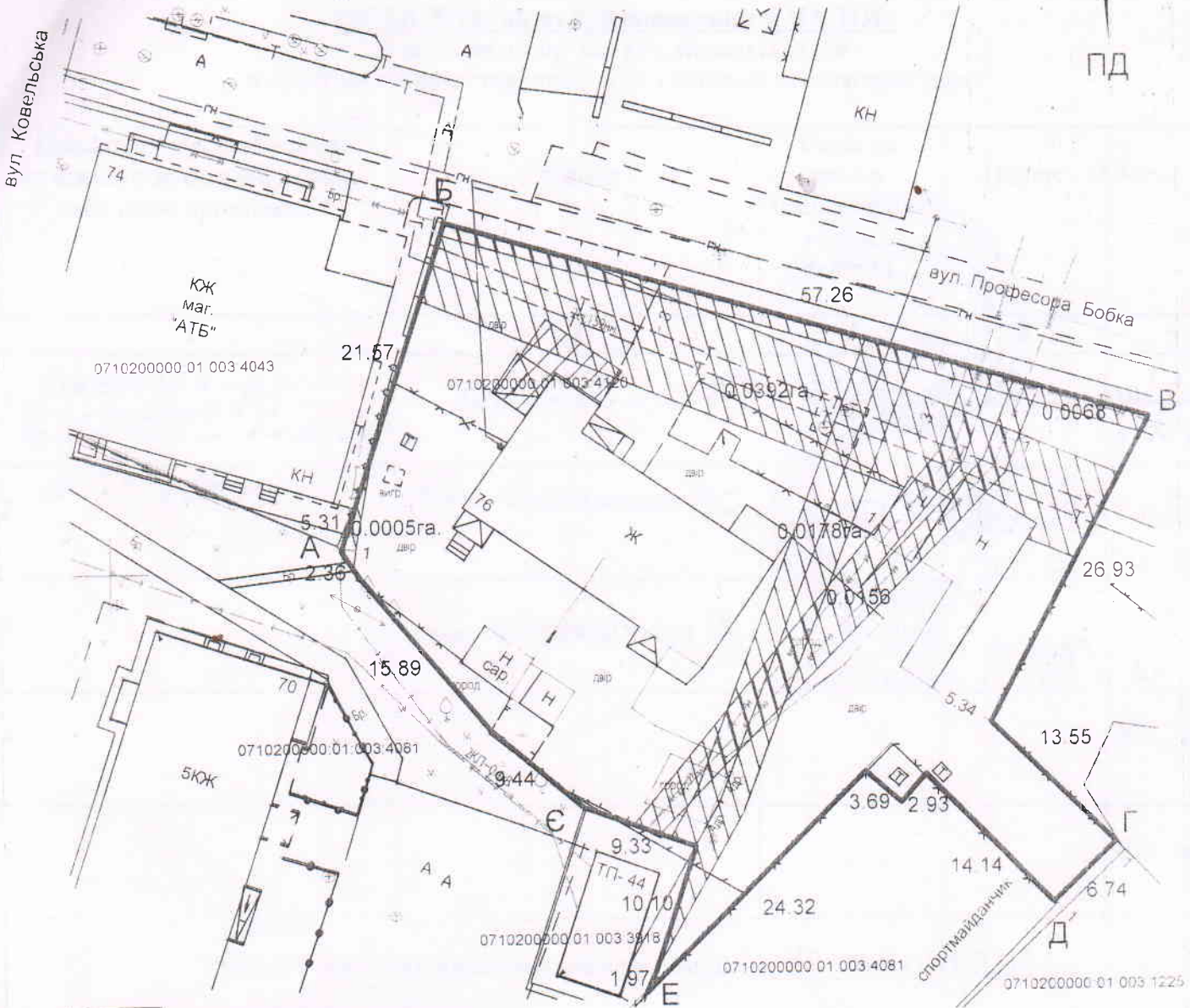



ДОЗВІЛ НА РОЗРОБКУ  
ПРОЕКТУ ВІДВЕДЕННЯ

ПЛАН.  
земельної ділянки  
площею 2105 кв.м.

Об'єднання співвласників багатоквартирного будинку №76 по вулиці Ковельській "Надія"  
знаходиться за адресою м.Володимир, вул. Ковельська, 76  
земельна ділянка м.Володимир, вул. Ковельська, 76  
для будівництва і обслуговування багатоквартирного житлового будинку.



- межа земельної ділянки площею 2105 кв.м
- земельна ділянка, яка знаходиться в користуванні на умовах оренди кадастровий номер 0710200000 01 003 4120 площею 34 кв.м
- земельна ділянка, на якій діє обмеження

ОПИС МЕЖ:

- Від А до Б землі у власності ( кадастровий номер 0710200000 01 003 4043)
- Від Б до В землі комунальної власності Володимир міської ради ( вул. Професора Бобка) ( кадастровий номер відсутній)
- Від В до Г землі комунальної власності Володимир міської ради ( кадастровий номер відсутній)
- Від Г до Д землі Державної власності Володимир-Волинського агротехнічного коледжу ( кадастровий номер 0710200000 01 003 1225)
- Від Д до Е землі у власності ЖБК "Весна" ( кадастровий номер 0710200000 01 003 4081)
- Від Е до С землі комунальної власності Володимир-Волинської філії " Волиньобленерго" ( кадастровий номер 0710200000 01 003 3918)
- Від С до А землі у власності ЖБК "Весна" ( кадастровий номер 0710200000 01 003 4081)

Начальник Гус С М  
Виконав Фісюк Т О

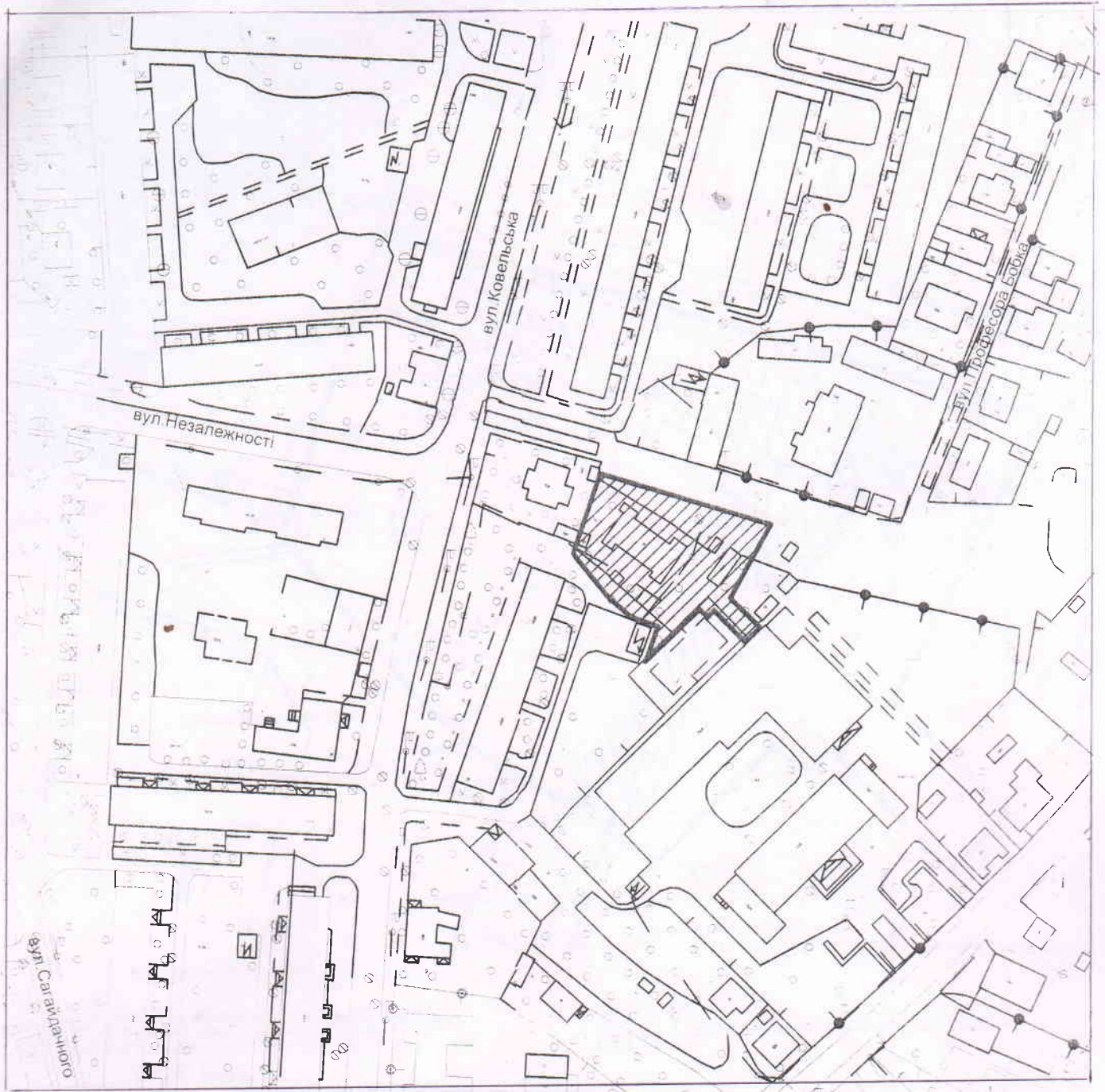
*[Signature]*  
план земельної ділянки

Об'єднання співвласників багатоквартирного будинку № 76 по вулиці Ковельській "Надія" м.Володимир вул. Ковельська, 76

масштаб 1:500

Володимир-Волинський міськрайонний виробничий відділ Волинської регіональної філії ДП Центр ДЗК 2023 рік

ВИКОПІЮВАННЯ З ЧЕРГОВОГО КАДАСТРОВОГО ПЛАНУ  
ЗЕМЕЛЬНОЇ ДІЛЯНКИ



УМОВНІ ПОЗНАЧЕННЯ.



- земельна ділянка площею 0 2105 га.