

Умовні позначення:

1:500

- 1 - номер поворотної точки меж земельної ділянки
- 106.05 - лінійні проміри між поворотними точками меж земельної ділянки (м)
- 217.42 - пункти геодезичних мереж згущення

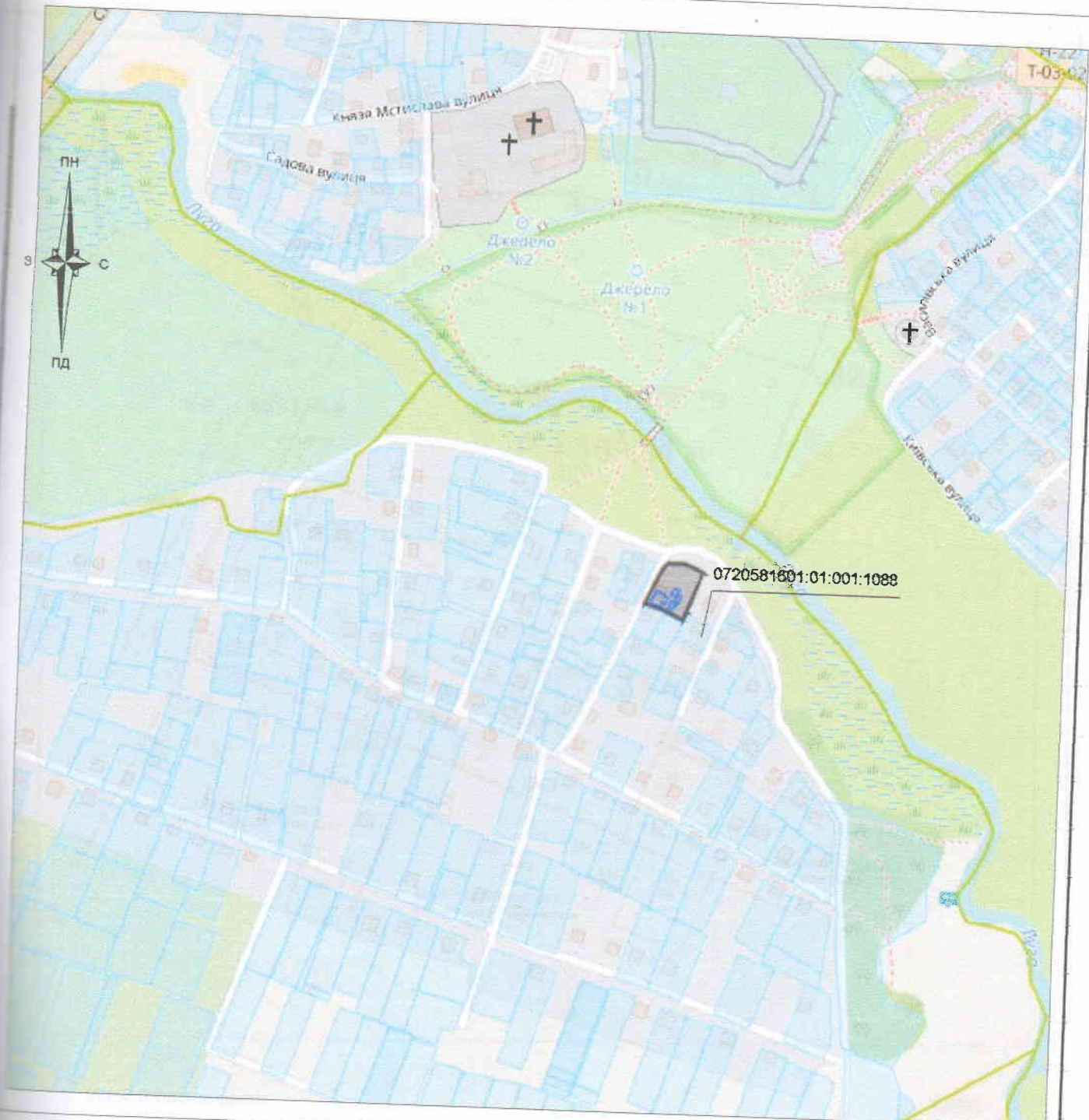
підприємець	Олещук І.В.






гр. Кухарук Володимир Володимирович
 Волинська область, Володимир-Волинський район,
 с. Заріччя, вул. Набережна, 76

Матеріали польових топографо-геодезичних робіт

Стадія	Аркуш	Аркушів
п	1	1
 підприємство Олещук І.В.		



Умовні позначення:


-  межі земельної ділянки
-  зареєстровані земельні ділянки
-  межі адміністративно-територіального поділу



Волинська область, Володимир-Волинський район
с. Заріччя, вул. Набережна, 76

Викопіювання із планово-картографічних матеріалів
з відображеною земельною ділянкою

Стадія	Аркуш	Аркушів
ПР	1	1

 підприємець
Олещук І.В.