





Ситуаційна схема розташування земельної ділянки
Володимирська міська рада Володимирського району Волинської області
(кадастровий поділ)



Номер	0720581600:07:001:1499	x
Категорія	Землі сільськогосподарського призначення	
Власність	Приватна власність	

Масштаб 1:5000

УМОВНІ ПОЗНАЧЕННЯ

 - межа земельної ділянки для ведення особистого селянського господарства

Розробив П.Б. Бішалський



КАДАСТРОВИЙ ПЛАН ЗЕМЕЛЬНОЇ ДІЛЯНКИ

Кадастровий номер 0720581600: : :



ВІДОМОСТІ ПРО ПЕРЕНЕСЕННЯ В НАТУРУ (НА МІСЦЕВІСТЬ) МЕЖ ОХОРОННИХ ЗОН ТА МЕЖ ЗЕМЕЛЬНОЇ ДІЛЯНКИ

Перенесення меж земельної ділянки та меж охоронних зон (у разі наявності) відбудеться згідно з планом встановлення меж земельної ділянки, яке позначені прапорцями, після затвердження документації

ВІДОМОСТІ ПРО ВСТАНОВЛЕНІ МЕЖОВІ ЗНАКИ

Встановлені межові знаки під час кадастрової зйомки не виявлено (відомості відсутні)

КООРДИНАТИ ПОВОРОТНИХ ТОЧОК (ТА ПРОЕКТНИХ МЕЖОВИХ ЗНАКІВ) МЕЖ ЗЕМЕЛЬНОЇ ДІЛЯНКИ

№	Назва межового знаку	Відстань (м)	Координати SK63(1) (м)	
			X	Y
1	1	72.58	5 617 570.6000	1 353 156.9500
2	2	15.48	5 617 634.1780	1 353 191.9660
3	3	115.58	5 617 649.5930	1 353 193.3330
4	4	136.26	5 617 649.8940	1 353 308.9100
5	5	39.15	5 617 648.9220	1 353 445.1660
6	6	24.39	5 617 610.3000	1 353 438.7620
7	7	26.11	5 617 592.6540	1 353 455.5920
8	8	310.25	5 617 569.2700	1 353 467.2000
		739.80		

Площа = 2.1564 га

Периметр = 739.79 м

УМОВНІ ПОЗНАЧЕННЯ


- межа земельної ділянки

○2 - поворотні точки

72.58 - міри ліній

▲ - проектні межові знаки для закріплення в натурі (на місцевості) меж земельної ділянки та меж охоронних зон

ОБМЕЖЕННЯ ТА ОБТЯЖЕННЯ НА ЗЕМЕЛЬНІ ДІЛЯНЦІ ВІДСУТНІ



ЕКСПЛІКАЦІЯ ЗЕМЕЛЬНИХ УГІДДЬ

№	Код угіддя	Назва угіддя	Площа (га)
		Усього земель	2.1564
1	001.01	Рілля	2.1564

ОПИС СУМІЖНИХ ЗЕМЛЕВЛАСНИКІВ ТА ЗЕМЛЕКОРИСТУВАЧІВ

від А до Б землі загального користування (дорога)

від Б до А землі гр.Редько Ю. І.

(кад. номер 0720581600:07:001:1585)

Замовник		гр.Власюк Галина Борисівна			
Місце розташування зем. ділянки		Волинська область, Володимирський район, Володимирська міська рада			
Цільове призначення	Категорія земель	землі сільськогосподарського призначення			
	Назва виду ЦП	для ведення особистого селянського господарства			
	Код виду ЦП	01.03			
ФОН ВЛАСНИК БОРИСОВИЧ	П.Бішальський	Технічна документація із землеустрою щодо встановлення (відновлення) меж земельної ділянки в натурі (на місцевості)	Масштаб	Лист	Листів
			1:5000	1	1
Кадастровий план земельної ділянки		ФОП Бішальський Павло Борисович 2022			