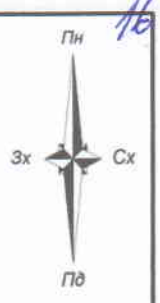
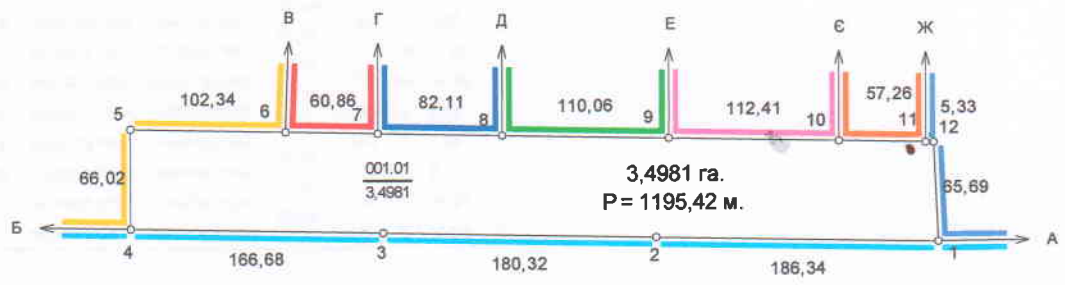


КАДАСТРОВИЙ ПЛАН (з додатками)
 кадастровий номер: 0720582800:00:001:0243, площа 3,4981 га.



Відомості про межові знаки та встановлення їх в натурі (на місцевості)
 3.8. Межові знаки не встановлюються, бо межі збігаються з природними та штучними лінійними спорудами і рубежами.



Масштаб: 1 : 5000

ЕКСПЛІКАЦІЯ ЗЕМЕЛЬНИХ УГІДЬ

Всього земель, гектарів		У тому числі за земельними угіддями, гектарів
		001.01. Рілля
Площа земельної ділянки	3,4981	3,4981
в тому числі в зоні дії обмежень	-	-

- Умовні позначення**
- Межі
 - Межі контурів угідь
 - Рілля

	Відомості про цільове призначення земельної ділянки
Категорія земель	землі сільськогосподарського призначення
Цільове призначення	для ведення особистого селянського господарства
Код цільового призначення	01.03
Площа, гектарів	3,4981

Відповідно до «Порядку ведення Державного земельного кадастру» затвердженого постановою Кабінету Міністрів України № 1051 від 17 жовтня 2012 року, обмеження (обтяження) на використання земельних ділянок - не виявлені.

Посада	Прізвище	Підпис	Дата
Григорів	Олещук Ірина Василівна		28.12.21
Перевірив	Олещук Ірина Василівна		28.12.21




(Note: The above table is partially obscured by official blue stamps and signatures.)

гр. Сузін Наталія Михайлівна
 для ведення особистого селянського господарства
 Волинська область, Володимир-Волинський район, Володимир-Волинська міська рада

Технічна документація із землеустрою щодо встановлення (відновлення) меж земельної ділянки в натурі (на місцевості)	Стадія	Аркуш	Аркушів
	ТД	1	2
0720582800:00:001:0243		Фізична особа - підприємець Олещук Ірина Василівна 2021 р.	

Викопіювання з публічної кадастрової карти
Володимир-Волинської міської ради, Володимир-Волинського району



-  межі земельної ділянки
-  земельна ділянка
-  зареєстровані земельної ділянки

Виконав



І.В.Олешук