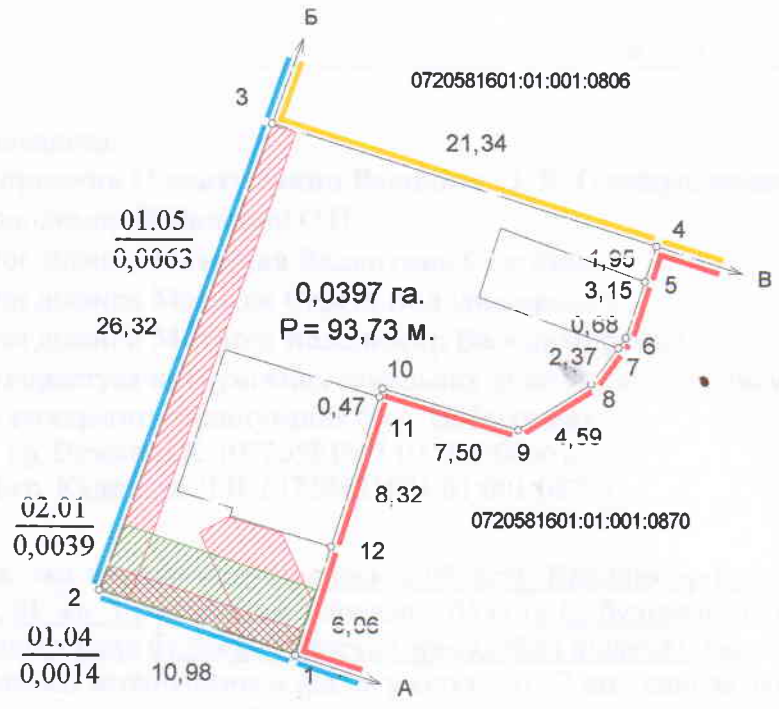


Площа земельної ділянки 0,0397 га



Експлікація земельних угідь:

Всього земель. гектарів	У тому числі за земельними угіддями, гектарів:
	Малоповерхова забудова 007.01
Площа земельної ділянки	0,0397
Площу числі в зоні обмежень-01.04-0,6 01.05-0,0063г 01.01-0,0039га	0,0116

Виконав	Олещук І. В.
Перевірив	Олещук І. В.
Директор	Олещук І. В.

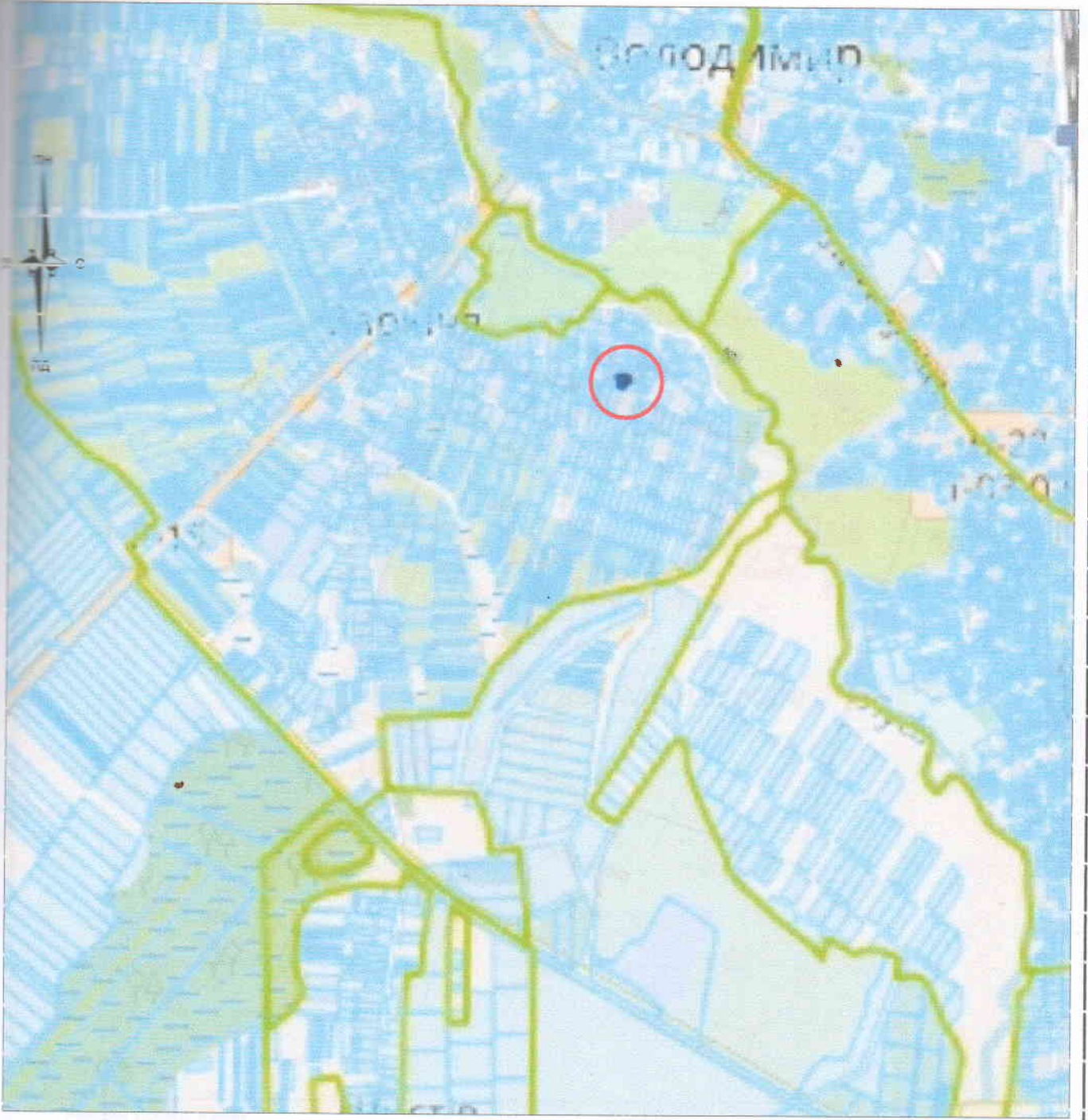


Замовник: гр. Матвєєва Валентина Сергіївна


Признач.з.д.: В.02.01 Для будівництва і обслуговування житлового будинку, господарських будівель і споруд (присадибна ділянка)
Адреса: Волинська область, Володимир-Волинський район, с. Заріччя, вул. Набережна, 81, кв. 1

Технічна документація із землеустрою	Масштаб	Аркуш	Аркушів
	Довільний	1	1

План обмежень, обтяжень та сервітутів
Прав користування земельної ділянки
Підприємець Олещук І. В.
м.Володимир-Волинський, 2022 рік
Ліц. АБ №0683 від 14.05.2021 р.



УМОВНІ ПОЗНАЧЕННЯ:



межі земельної ділянки



зарєєстровані земельні ділянки



межі адміністративно-територіального поділу

Підприсмець

Олещук ІВ



Волинська область, Володимир-Волинський район
 с.Заріччя, вул. Набережна, 81 кв. 1
 гр. Матвєєва Валентина Сергїївна, Матвєєв Сергїй Володимирович
 Матвєєв Володимир Володимирович

Викопіювання із планово-картографічних матеріалів
 з відображеною земельною ділянкою

Стадія	Аркуш	Аркушів
ТД	1	1



підприсмець
 Олещук І В