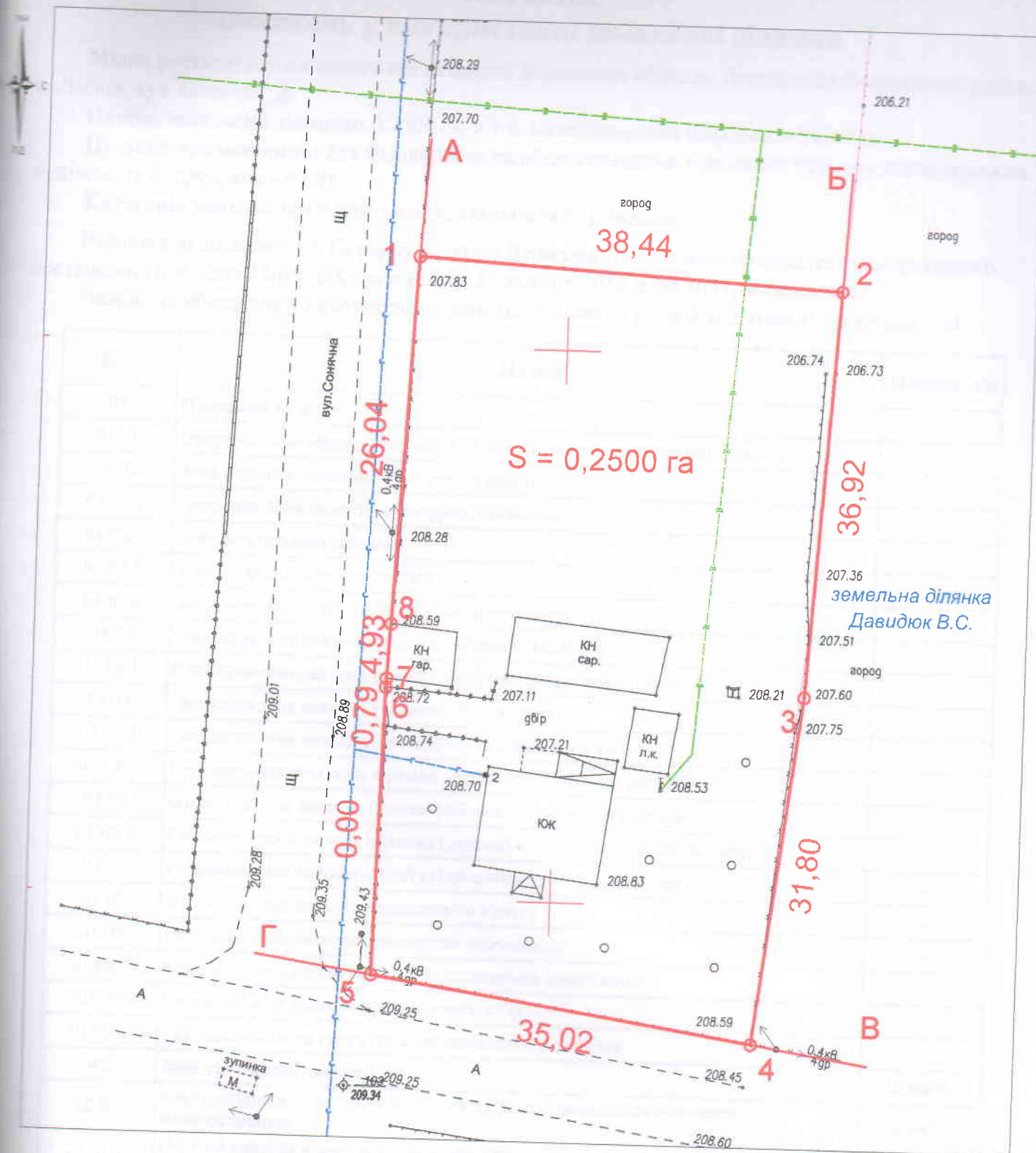



План земельної ділянки

22



М 1:500

Умовні позначення:

 - межа земельної ділянки


24,91 проміри в метрах



Умовні позначення:



-місце розташування земельної ділянки



**гр.Пилипчук Ольга Анастасіївна
с.Ласків,вул.Сонячна,2
Володимир-Волинський район , Волинська обл.**

**Викопіювання із плано-картографічних матеріалів
з відображеною земельною ділянкою**

Стадія	Аркуш	Аркушів
ТД	1	1



підприємець
Олещук І.В.