

Умовні позначення:

1 - номер поворотної точки меж земельної ділянки

41,33 - лінійні проміри між поворотними точками меж земельної ділянки (м)



- межа суміжних земельних ділянок



Підприємець	Олещук Ірина Василівна

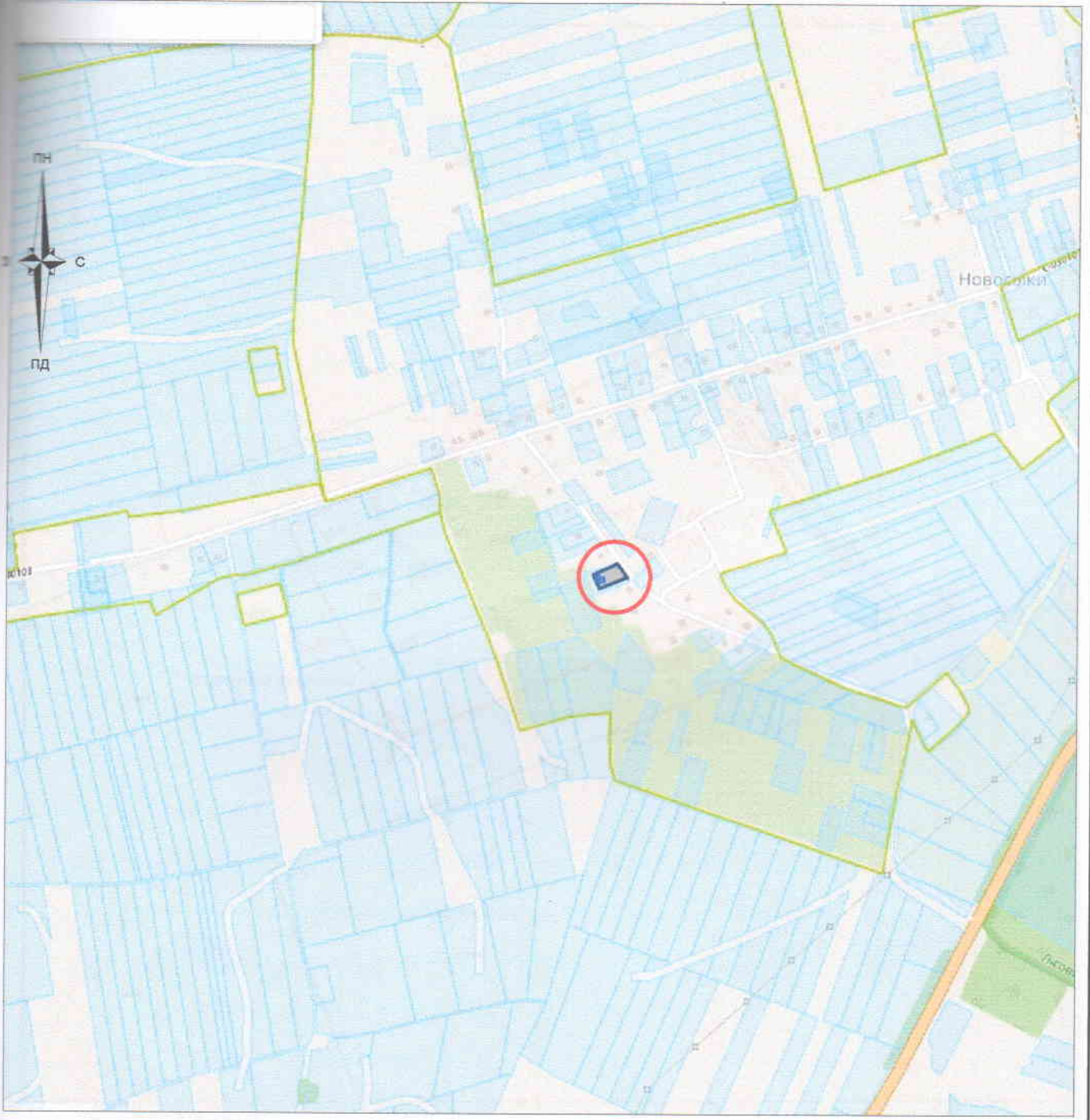
Волинська область, Володимир-Волинський район  
с.Новосілки, вул. Колгоспна, 16  
гр.Зінчук Ольга Ярославівна

Матеріали польових топографо-геодезичних робіт




Стадія	Аркуш	Аркушів
ТД	1	1



підприємець  
Олещук І.В.




Умовні позначення:

-  межі земельної ділянки
-  зареєстровані земельні ділянки
-  межі адміністративно-територіального поділу

підприсемерь Олещук І.В.



Волинська область, Володимир-Волинський район  
 с.Новосілки, вул. Колгоспна, 16  
 гр.Зінчук Ольга Ярославівна

Викопіювання із планово-картографічних матеріалів з відображеною земельною ділянкою	Стадія	Аркуш	Аркушів
	ТД	1	1
 підприсемерь Олещук І.В.			