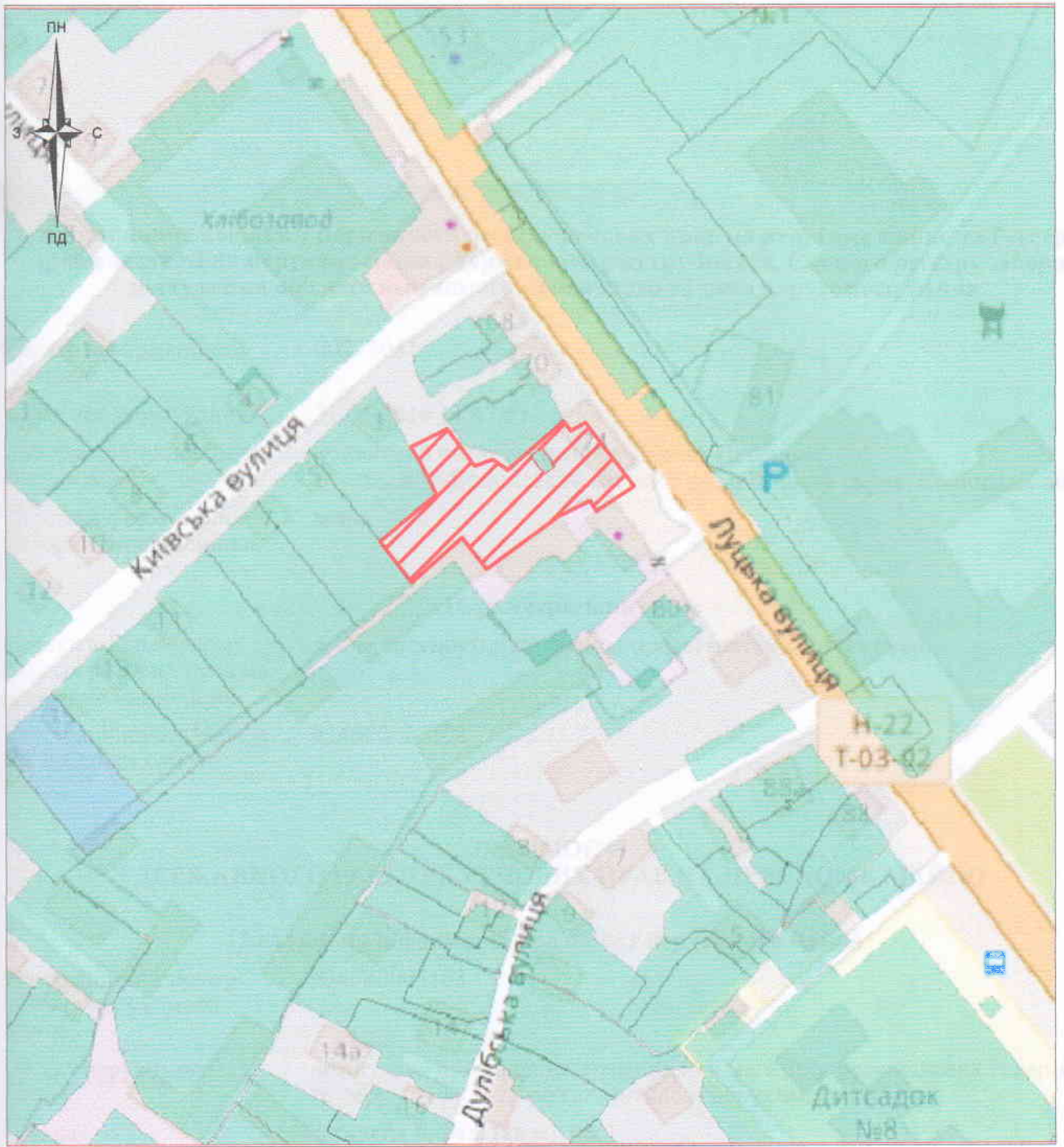



ділянк
вління
оловно
ержавн
давство
пода
ення
янки.
комісі
унальн
НЮК



Умовні позначення:


 -місце розташування земельної ділянки



Територія	Олещук І.В.	2022
Креслив	Семенюк Л.М.	2022




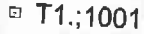

Волинська область, м. Володимир, вул. Луцька, 74
 ОСББ "Добробут +"
 для будівництва та обслуговування багатоквартирного житлового будинку з об'єктами торгово-розважальної та ринкової інфраструктури

Викопіювання із планово-картографічних матеріалів з відображеною земельною ділянкою	Стадія	Аркуш	Аркушів
	ПР	1	1

 підприємець
Олещук І.В.



Умовні позначення:

-  - межа земельної ділянки;
-  - номер поворотної точки меж земельної ділянки
-  - лінійні проміри між поворотними точками меж земельної ділянки (м)
-  - пункти геодезичних мереж згущення
-  - пікети.

1/500

Підприємець	Л.В.Олещук 2022	Волинська область, м. Володимир , вул.Луцька,74 для будівництва та обслуговування багатоквартирного житлового будинку з об'єктами торгово-розважальної та ринкової інфраструктури						
Виконав	Л.Семенюк 2022							
Проект землеустрою щодо відведення земельної ділянки		<table border="1"> <tr> <th>Стадія</th> <th>Аркуш</th> <th>Аркушів</th> </tr> <tr> <td>ПР</td> <td>1</td> <td>1</td> </tr> </table>	Стадія	Аркуш	Аркушів	ПР	1	1
Стадія	Аркуш	Аркушів						
ПР	1	1						
матеріали геодезичних вишукувань та землевпорядного проектування		ФОП ОЛЕШУК І.В.						

