




И ПОД
КЕННЯ
ЛЯНКИ.
У КОМІС
ВІДНОС

КА




Умовні позначення:

-  межі земельної ділянки
-  зареєстровані земельні ділянки
-  межі населеного пункту

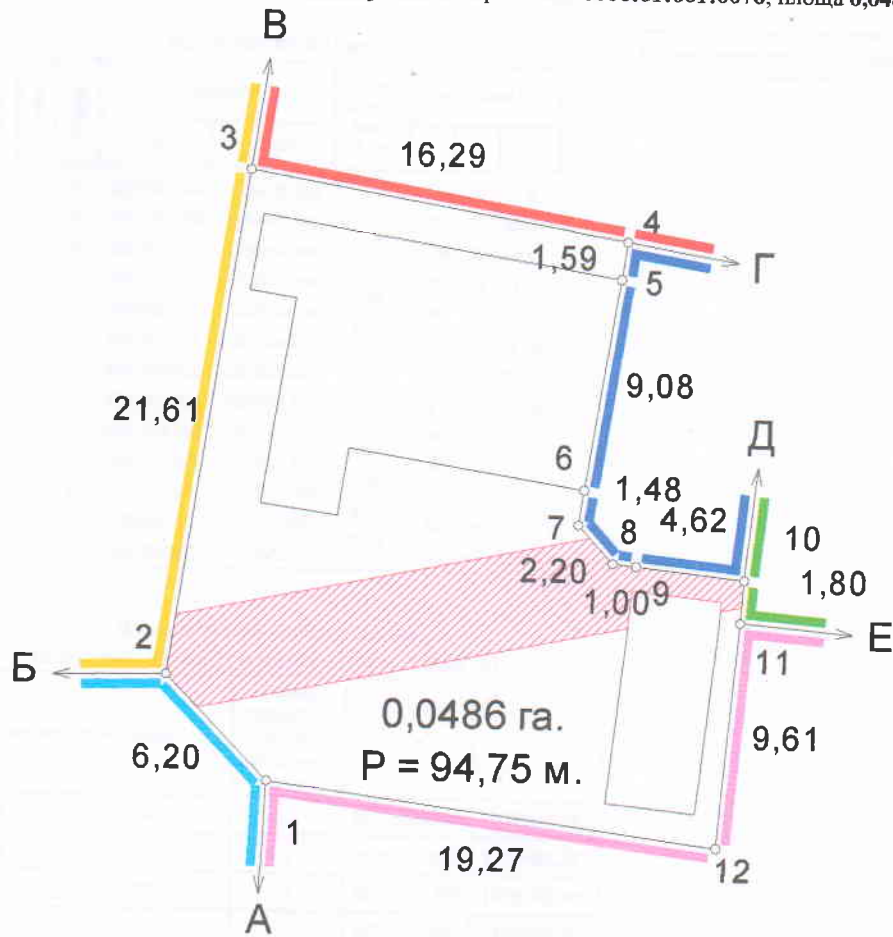


Підприсмець	Олещук І.В.	2022
Склав	Семенов П.М.	2022

гр.Бобрик Михайло Іванович, гр.Лаць Павло Іванович
 Волинська область, м. Володимир-Волинський ,
 вул. Є. Коновальця, 8
 к.н.0710200000:01:001:0076

Викопіювання із планово-картографічних матеріалів з відображеною земельною ділянкою що проектується з метою зміни цільового призначення для будівництва та обслуговування житлового будинку, господарських будівель та споруд	Стадія	Аркуш	Аркушів
	ПР	1	1
	 підприємця Олещук І.В.		

КАДАСТРОВИЙ ПЛАН (з додатками)
 кадастровий номер: 0710200000:01:001:0076, площа 0,0486 га.



Масштаб: 1 : 400

Умовні позначення

	Межі
	Межі контурів утіл
	Малоповерхова забудова
	Малоповерхова забудова
	Малоповерхова забудова
	01.05 Охоронна зона навколо (вздовж) об'єкта енергетичної системи

ЕКСПЛІКАЦІЯ ЗЕМЕЛЬНИХ УГІДЬ

Всього земель, гектарів		У тому числі за земельними угіддями, гектарів	
		007.01. Малоповерхова забудова	
Площа земельної ділянки	0,0486	0,0486	
в тому числі в зоні дії обмежень	0,0082	0,0082	

ЕКСПЛІКАЦІЯ ЗЕМЕЛЬНИХ УГІДЬ
(на момент розроблення землепорядної документації)

Всього земель, гектарів		У тому числі за земельними угіддями, гектарів	
		007.01. Малоповерхова забудова	
Площа земельної ділянки	0,0486	0,0486	
в тому числі в зоні дії обмежень	0,0082	0,0082	

Відомості про цільове призначення земельної ділянки		Відомості про цільове призначення земельної ділянки на момент розроблення землепорядної документації	
Категорія земель	землі житлової та громадської забудови	землі житлової та громадської забудови	
Цільове призначення	для будівництва і обслуговування житлового будинку, господарських будівель і споруд (присадибна ділянка)	для будівництва та обслуговування будівель громадських та релігійних організацій	
Код цільового призначення	В.02.01	В.03.10	
Площа, гектарів	0,0486	0,0486	

ОПИС МЕЖ

Від А до Б землі міської ради (вул. Є.Коновальця);
 Б до В землі гр. Лизогуб О. М.;
 В до Г землі гр. Борщевська О. В.;
 Г до Д землі гр. Шум'як Н. В.;
 Д до Е землі гр. Матвійчук Н. В.;
 Е до А землі гр. Нічай В. В. (0710200000:01:001:1901).

Відомості про обмеження у використанні

№ контуру на плані	Назва	код	площа
	Охоронна зона навколо (вздовж) об'єкта енергетичної системи	01.05	0,0082

Посада	Прізвище	Підпис	Дата
Директор	Олещук І. В.		02.04.22
Розробив	Олещук Ірина Василівна		02.04.22

гр. Бобрик Михайло Іванович, гр. Лаць Павло Іванович
 для будівництва та обслуговування житлового будинку, господарських будівель та споруд
 Волинська область, м. Володимир-Волинський, вул. Є.Коновальця, 8

Проект землеустрою щодо відведення земельних ділянок	Стадія	Аркуш	Аркушів
	П	1	2
0710200000:01:001:0076		ФОП Олещук І.В. 2022 р.	