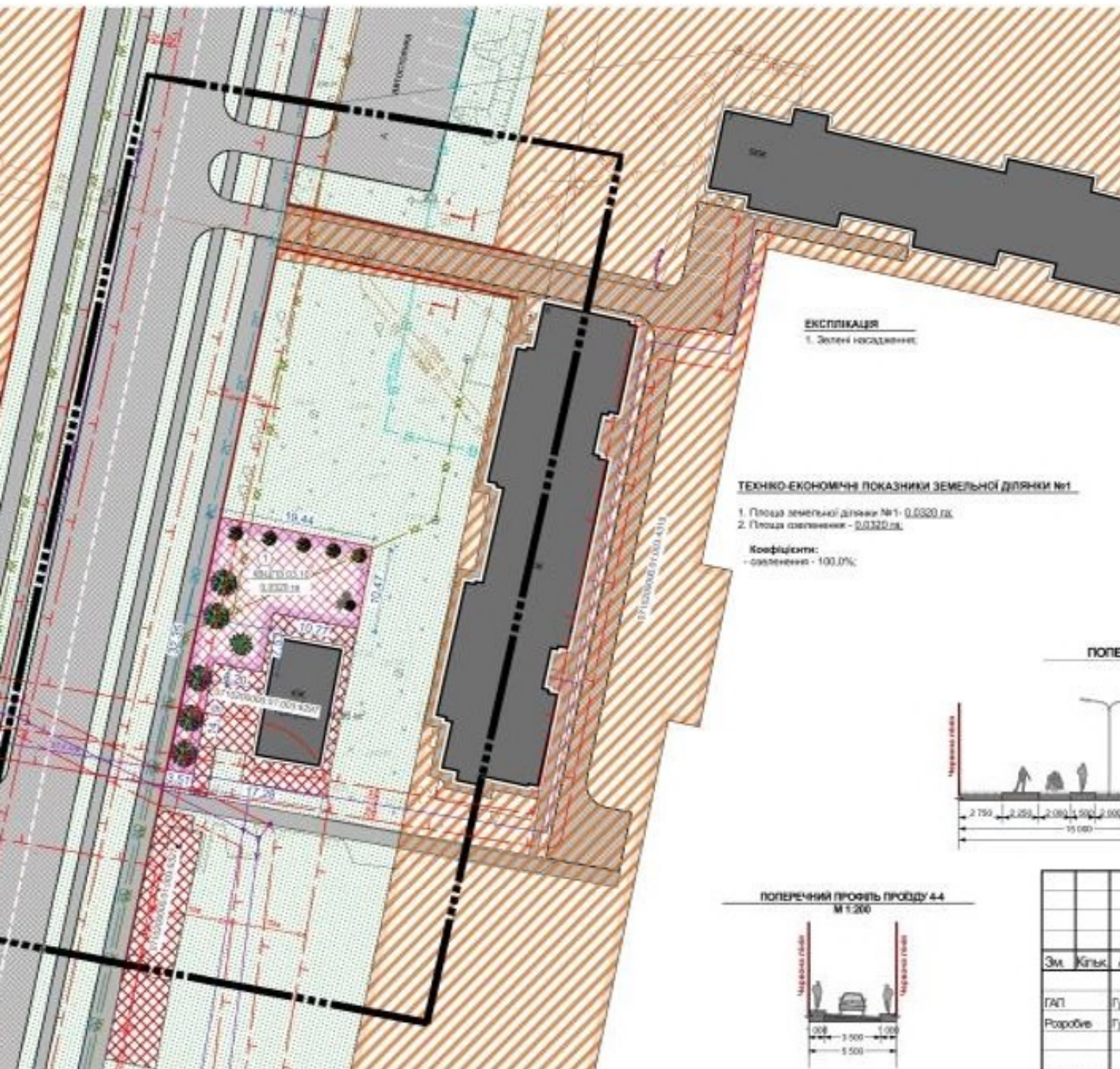


ан території та прогнозованих планувальних обмежень (основне креслення) М1:500



ЕКСПЛІКАЦІЯ
 1. Зелений насаджений

Умовні графічні позначення і зображення

Кордон	Траса	Найменування

Об'єкти та елементи місцевості

	Сторони
	Умови рельєфу, накріплення

Межі територій

	Межа розробленої детальної плану території.
	Межа земельної ділянки на яку розробляється ДПТ №1.

Функціональне зонування території

	Територія індивідуальної житлової забудови
	Територія ОДТ
	Територія блоково-корпусної житлової забудови
	Територія родинної забудови
	Територія озеленення зовнішнього користування

Види озеленення

	Ч
	В
	П
	З

Будівлі та споруди

	Ж
	Н

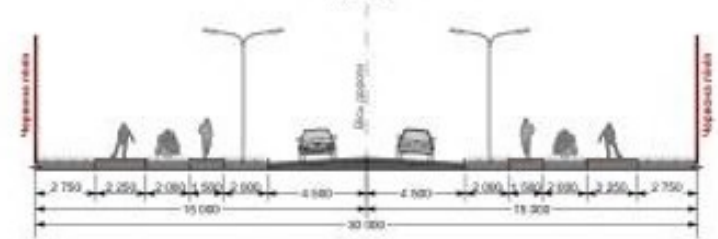
Планувальні елементи

	О
--	---


Ізомерні мережі

	П
	К
	В
	Г
	Т

ПОПЕРЕЧНИЙ ПРОФІЛЬ ДОРОГИ 1-1
 М 1:200



ПОПЕРЕЧНИЙ ПРОФІЛЬ ПРОВОДУ 4-4
 М 1:200



Замовник :Володимирська міська рада,					
Детальний план території земельної ділянки для будівництва та об'єкту інфраструктури та визначення границь газопостачання в м. Поліський Січ у м. Володимир Волеський					
Зм.	Кільк.	Арк.	№дрк.	Підпис	Дата
ГАП		Тулало К.С.			
Розробів		Тулало К.С.			
Нормоконтр.		Тулало К.С.			
ДЕТАЛЬНИЙ ПЛАН ТЕРИТОРІЇ					Стадія
Проектний план території та прогнозованих планувальних обмежень (основне креслення) М1:500					ДПТ
					ТОК