

Умовні позначення:

1 - номер поворотної точки меж земельної ділянки

T<sub>1</sub>:1001 - пункти геодезичних мереж згущення

242,03

м 1/250



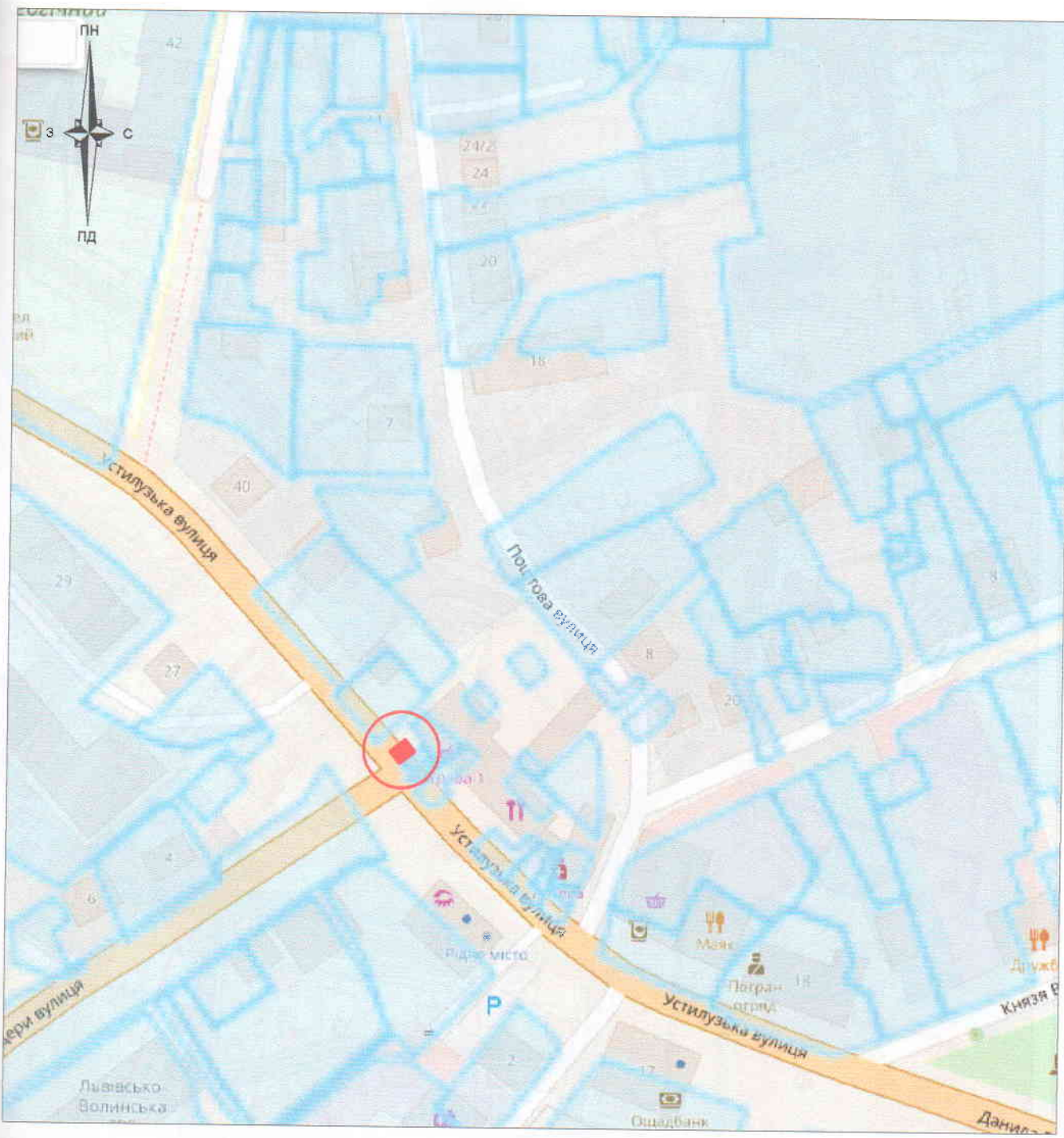
Підприємець	Олещук І.В.	2022
Виконав	Семенюк Л.М.	2022

Волинська область, м.Володимир,  
вул.Устилузька,32  
для будівництва та обслуговування адміністративних будинків,  
офісних будівель компаній, які займаються підприємницькою діяльністю




стадія	Аркуш	Аркушів
ПР	1	1

матеріали геодезичних вишукувань та землепорядного проектування

ФОП ОЛЕЩУК І.В.  
м.Володимир Волинський




Умовні позначення:

-  межі земельної ділянки
-  зареєстровані земельні ділянки
-  межі адміністративно-територіального поділу



Підприємець	Олещук І.В.	2022
Свідок	Семенюк Г.М.	2022

Волинська область, м.Володимир, вул.Устилузька, 32  
 гр.Ільїн Андрій Юрійович  
 для будівництва та обслуговування адміністративних будинків,  
 офісних будівель компаній, які займаються підприємницькою діяльністю

Викопіювання із планово-картографічних матеріалів з відображеною земельною ділянкою що проектується до відведення з метою надання в оренду	Стадія	Аркуш	Аркушів
	ПР	1	1
	 підприємець Олещук І.В.		