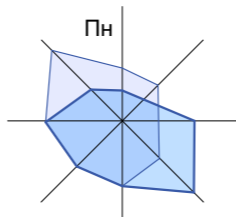
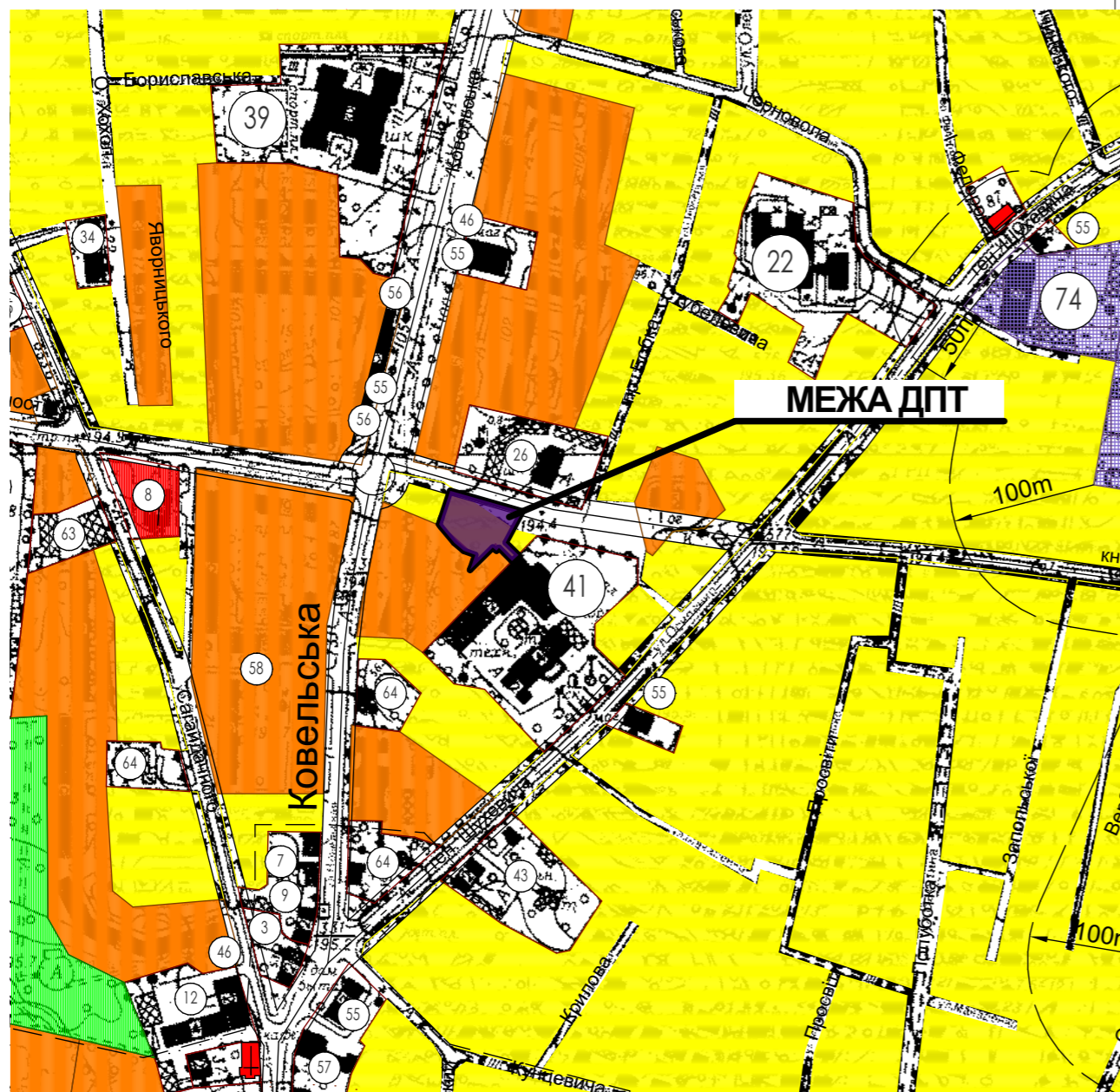


Схема розташування території у планувальній структурі населеного пункту м. Володимир-Волинський (фрагмент генерального плану) М 1:5000



УМОВНІ ПОЗНАЧЕННЯ:

існ.	проект. період 1-ша черга	позапроект. період	
			території промислового призначення
			території складів, баз, транспортних організацій
			житлові вулиці
			магістральні вулиці
			теритої житлової садибної забудови
			території малопов. кварт. забуд.
			території багатопов. забудови
			території громадс., лікув. та навч. закладів
			території комерційних об'єктів
			території об'єктів придорожнього обслуговування
			зелені насадження загального користування

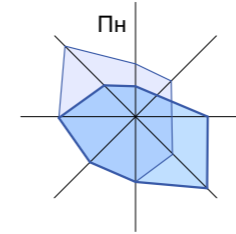


ЕКСПЛІКАЦІЯ

- | | |
|--|--------------------------------------|
| 3 адмінбудинок | 56 ресторан |
| 7 відділ статистики | 57 кафе |
| 8 міський суд | 58 заклади побутового обслуговування |
| 9 державна податкова інспекція | 63 житловоексплуаційна контора |
| 12 вузол зв'язку | 64 лазне-пральний комбінат |
| 22 будинок дошкільної освіти | 74 друкарня |
| 26 ДТСААФ | |
| 34 школа інтернат для дітей з вадами слуху | |
| 39 середня школа | |
| 41 Володимир-Волинський сільськогосподарський технікум | |
| 43 центральна районна лікарня | |
| 46 аптека | |
| 55 комерційні об'єкти | |

		Підпис	Дата	15-2022			
				Замовник: Володимир-Волинська міська рада			
ГАП	Лопушанський М.Р.			Детальний план території обмеженої вулицями: Ковельська-Професора Бобка у місті Володимирі-Волинському Волинської області	Стадія	Аркуш	Аркушів
Виконав	Чех І.Є.				ДПТ	1	4
Н.контроль	Лопушанський М.Р.			Схема розташування території у планувальній структурі населеного пункту м. Володимир-Волинський (фрагмент генерального плану) М 1:5000	ФОП Лопушанський М.Р. 2022		

Опорний план. План існуючого використання території. Схема планувальних обмежень. М 1:1000



УМОВНІ ПОЗНАЧЕННЯ

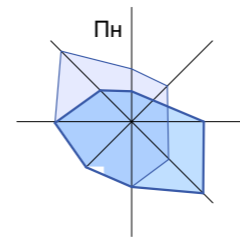
	існ.	- межа проєктованої ділянки;
		- межа ДПТ;
		- вулиці, проїзди з твердим покриттям;
		- червоні лінії вулиць;
		- межа регулювання забудови;
		- територія громадської та ринкової забудови;
		- територія для розміщення та обслуговування будівель та споруд автомобільного транспорту та дорожнього господарства;
		- територія житлової садибної забудови;
		- територія житлової багатоквартирної забудови;
		- нежитки, пустирі;
		- нежитлові/житлові будинки та споруди;
	0.4 кВ	- повітряна ЛЕП 0,4кВ та її захисна зона (2м);
		- межі ділянок, які внесені до Публічної кадастрової карти України;
	Т	- підземна теплова мережа та її захисна зона (5м);
	W 10	- підземна кабельна лінія електропередач 10кВ;
	W 0.4	- підземна кабельна лінія електропередач 0,4кВ;
	ВП	- господарсько-питний водопровід;
	КК	- самопливна каналізаційна мережа;
	ЗС	- газопровід середнього тиску;

ЕКСПЛІКАЦІЯ:

1. Проєктована ділянка (S=0.21га);
2. Трансформаторний пункт (ТП-44);
3. Магазин "АТБ";
4. Житловий будинок з громадським об'єктом (магазин "Watsons");
5. Громадські об'єкти (магазини, кафе.);
6. Житловий будинок з громадським об'єктом (ательє-магазин "Віра");
7. Територія громадських та релігійних організацій;
8. Територія у комерційній власності (автостоянка);
9. Володимир-Волинський агротехнічний коледж;
10. Ділянка на оренді у комунальній власності (S=0.0034га)

		Підпис	Дата	15-2022			
				Замовник: Володимир-Волинська міська рада			
ГАП	Лопушанський М.Р.			Детальний план території обмеженої вулицями: Ковельська-Професора Бобка у місті Володимирі-Волинському Волинської області	Стадія	Аркуш	Аркушів
Виконав	Чех І.Є.				ДПТ	2	4
Н.контроль	Лопушанський М.Р.			Опорний план. План існуючого використання території. Схема планувальних обмежень М 1:1000	ФОП Лопушанський М.Р. 2022		

Проектний план. План червоних ліній. Схема проектних планувальних обмежень. Схема організації руху транспорту та пішоходів. М 1:1000. Креслення поперечних профілів вулиць. М 1:200

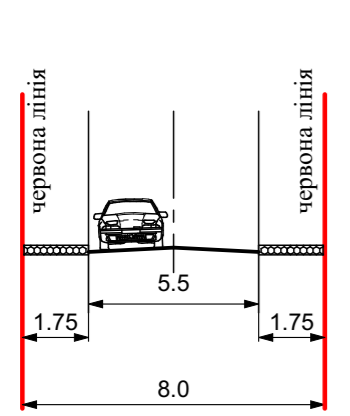


УМОВНІ ПОЗНАЧЕННЯ		
існ.	проект.	
		- межа проектованої ділянки;
		- межа ДПТ;
		- вулиці, проїзди з твердим покриттям;
		- червоні лінії вулиць;
		- лінія регулювання забудови;
		- територія громадської та ринкової забудови;
		- територія житлової садибної забудови;
		- територія житлової багатоквартирної заб.
		- нежитки, пустирі;
		- територія для розміщення та обслуговування будівель та споруд автомобільного транспорту та дорожнього господарства;
		- нежитлові/житлові будинки та споруди;
		- повітряна ЛЕП 0,4кВ та її захисна зона (2
		- межі ділянок, які внесені до Публічної кадастрової карти України;
		- напрямки руху автотранспорту;
		- напрямки руху пішоходів;

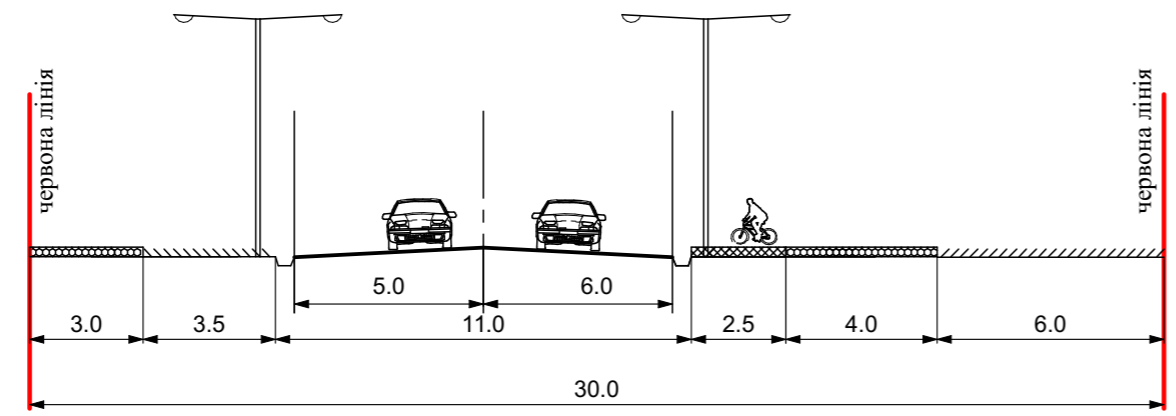
ЕКСПЛІКАЦІЯ:

1. Проектована ділянка (S=0.21га);
2. Трансформаторний пункт (ТП-44);
3. Магазин "АТБ";
4. Житловий будинок з громадським об'єктом (магазин "Watsons");
5. Громадські об'єкти (магазини, кафе.);
6. Житловий будинок з громадським об'єктом (ательє-магазин "Віра");
7. Територія громадських та релігійних організацій;
8. Територія у комерційній власності (автостоянка);
9. Володимир-Волинський агротехнічний коледж;
10. Ділянка на оренді у комунальній власності (S=0.0034га)

Поперечний профіль вулиці Професора Бобка М 1:200

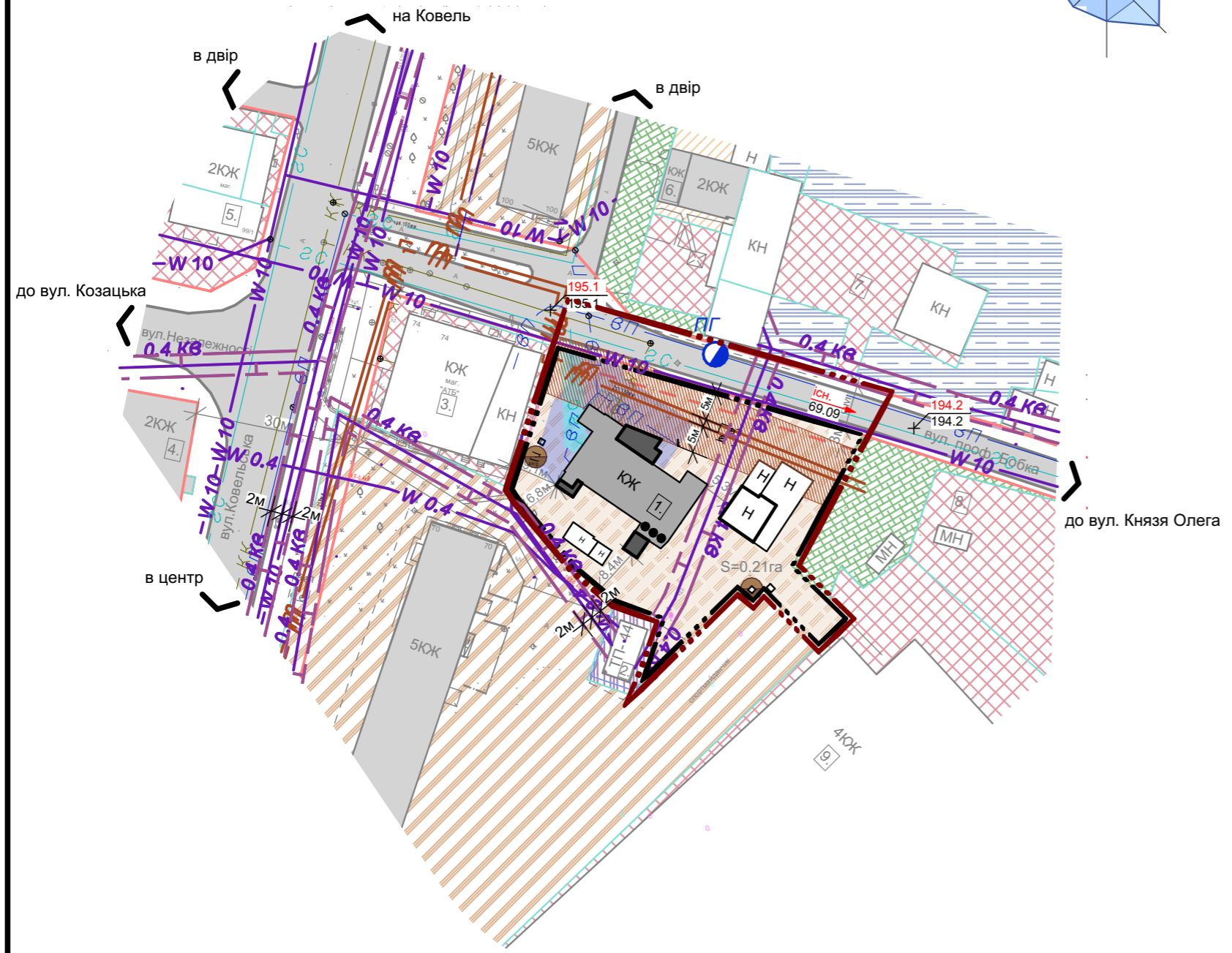
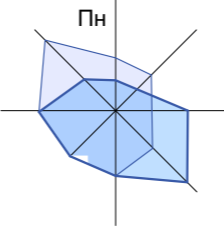


Поперечний профіль вулиці Ковельська М 1:200



		Підпис	Дата	15-2022			
				Замовник: Володимир-Волинська міська рада			
ГАП	Лопушанський М.Р.			Детальний план території обмеженої вулицями: Ковельська-Професора Бобка у місті Володимирі-Волинському Волинської області	Стадія	Аркуш	Аркушів
Виконав	Чех І.Є.				ДПТ	3	4
Н.контроль	Лопушанський М.Р.			Проектний план. План червоних ліній. Схема проектних планувальних обмежень. Схема організації руху транспорту та пішоходів. М 1:1000. Креслення поперечних профілів вулиць. М 1:200	ФОП Лопушанський М.Р. 2022		

Схема інженерної підготовки території вертикального планування. Схема інженерних мереж, споруд і використання підземного простору. М 1:1000



УМОВНІ ПОЗНАЧЕННЯ

існ.	проект.	
		- повітряна ЛЕП 0,4кВ та її захисна зона (2м);
		- підземна кабельна лінія електропередач 10кВ;
		- підземна кабельна лінія електропередач 0,4кВ;
		- підземна теплова мережа та її захисна зона (5м);
		- господарсько-питний водопровід;
		- самопливна каналізаційна мережа;
		- газопровід середнього тиску;
		- площа покриття охоронної зони газопроводу (2м);
		- площа покриття охоронної зони водопроводу (5м);
	існ. 69.09	- проектований ухил;
	195.1 / 195.1	- проектована/існуюча відмітка;
		- пожежний гідрант;
		- вигрібна яма (септик);

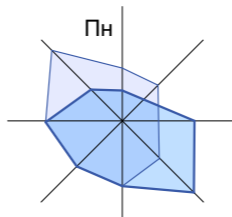
ЕКСПЛІКАЦІЯ:

1. Проектована ділянка (S=0.21га);
2. Трансформаторний пункт (ТП-44);
3. Магазин "АТБ";
4. Житловий будинок з громадським об'єктом (магазин "Watsons");
5. Громадські об'єкти (магазини, кафе.);
6. Житловий будинок з громадським об'єктом (ательє-магазин "Віра");
7. Територія громадських та релігійних організацій;
8. Територія у комерційній власності (автостоянка);
9. Володимир-Волинський агротехнічний коледж;
10. Ділянка на оренді у комунальній власності (S=0.0034га)

285,2 м² - площа охоронної зони покриття водопроводу;
 68,8 м² - площа охоронної зони покриття газопроводу;
 591,6 м² - площа охоронної зони покриття тепломережі.

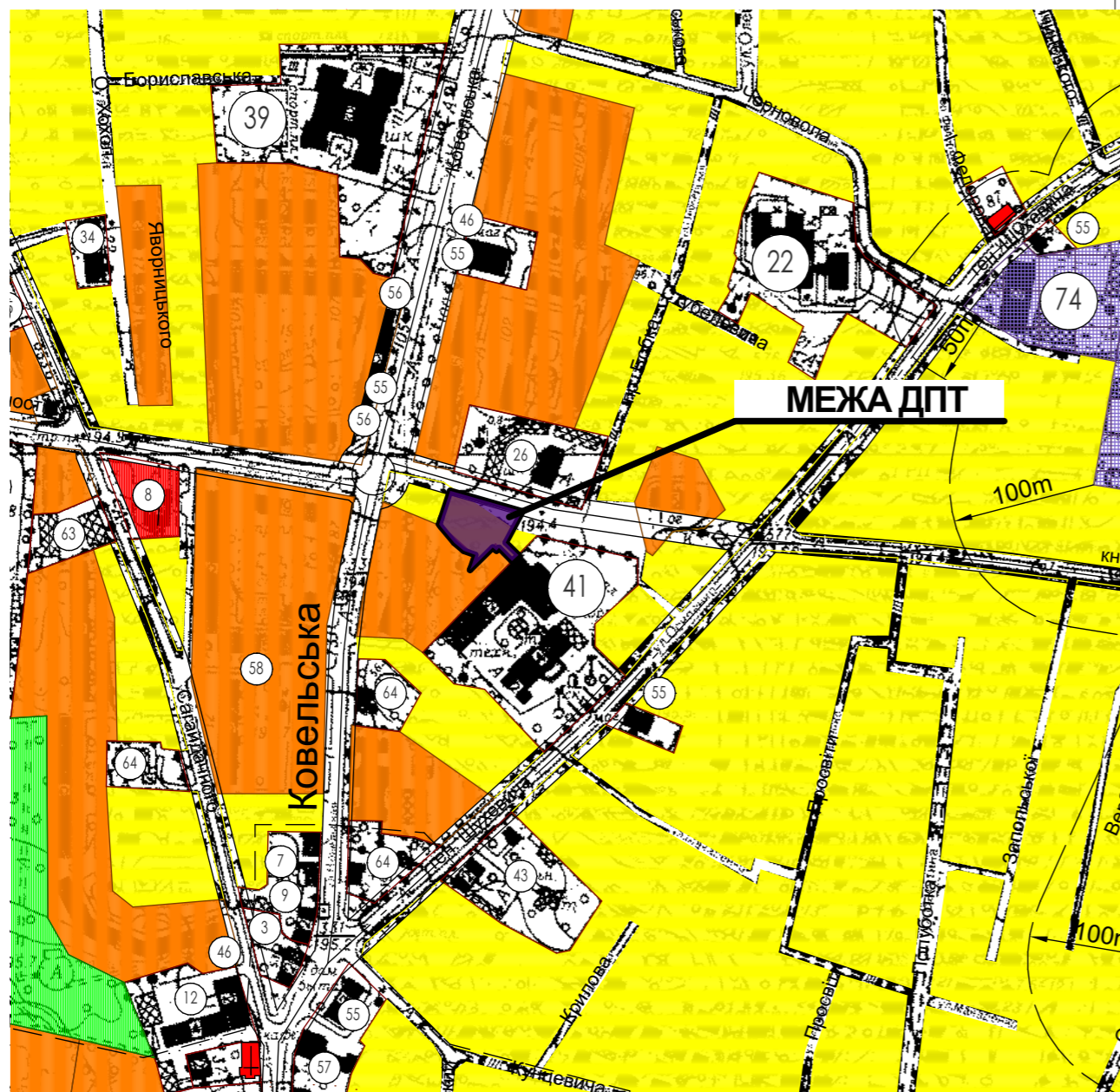
		Підпис	Дата	15-2022			
				Замовник: Володимир-Волинська міська рада			
ГАП	Лопушанський М.Р.			Детальний план території обмеженої вулицями: Ковельська-Професора Бобка у місті Володимирі-Волинському Волинської області	Стадія	Аркуш	Аркушів
Виконав	Чех І.Є.				ДПТ	4	4
Н.контроль	Лопушанський М.Р.			Схема інженерної підготовки території вертикального планування. Схема інженерних мереж, споруд і використання підземного простору. М 1:1000	ФОП Лопушанський М.Р. 2022		

Схема розташування території у планувальній структурі населеного пункту м. Володимир-Волинський (фрагмент генерального плану) М 1:5000



Додаток до завдання на розроблення ДПТ обмеженої вулицями: Ковельська-Професора Бобка у місті Володимирі-Волинському Волинської області

УМОВНІ ПОЗНАЧЕННЯ:



існ.	проект. період 1-ша черга	позапроект. період	
			території промислового призначення
			території складів, баз, транспортних організацій
			житлові вулиці
			магістральні вулиці
			теритої житлової садибної забудови
			території малопов. кварт. забуд.
			території багатопов. забудови
			території громадс., лікув. та навч. закладів
			території комерційних об'єктів
			території об'єктів придорожнього обслуговування
			зелені насадження загального користування

ЕКСПЛІКАЦІЯ

- | | |
|--|--------------------------------------|
| 3 адмінбудинок | 56 ресторан |
| 7 відділ статистики | 57 кафе |
| 8 міський суд | 58 заклади побутового обслуговування |
| 9 державна податкова інспекція | 63 житловоексплуаційна контора |
| 12 вузол зв'язку | 64 лазне-пральний комбінат |
| 22 будинок дошкільної освіти | 74 друкарня |
| 26 ДТСААФ | |
| 34 школа інтернат для дітей з вадами слуху | |
| 39 середня школа | |
| 41 Володимир-Волинський сільськогосподарський технікум | |
| 43 центральна районна лікарня | |
| 46 аптека | |
| 55 комерційні об'єкти | |

Керівник відділу містобудування та архітектури міста Володимира

(Киба Т.Я.)

Головний архітектор проекту

(Лопушанський М.Р.)

Проектowana ділянка на карті Google
М 1:2000



Проектowana ділянка на Публічній
кадастровій карті України
б/м

