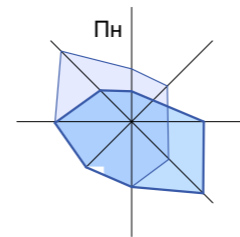


Проектний план. План червоних ліній. Схема проектних планувальних обмежень. Схема організації руху транспорту та пішоходів. М 1:1000. Креслення поперечних профілів вулиць. М 1:200



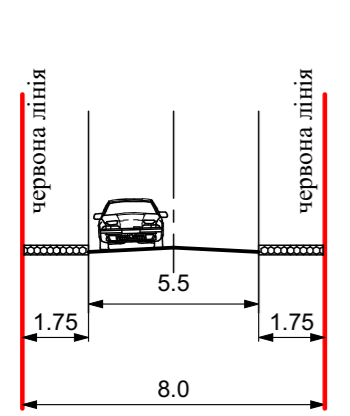
УМОВНІ ПОЗНАЧЕННЯ

існ.	проект.	
		- межа проектованої ділянки;
		- межа ДПТ;
		- вулиці, проїзди з твердим покриттям;
		- червоні лінії вулиць;
		- лінія регулювання забудови;
		- територія громадської та ринкової забудови;
		- територія житлової садибної забудови;
		- територія житлової багатоквартирної заб.
		- нежитки, пустирі;
		- територія для розміщення та обслуговування будівель та споруд автомобільного транспорту та дорожнього господарства;
		- нежитлові/житлові будинки та споруди;
		- повітряна ЛЕП 0,4кВ та її захисна зона (2
		- межі ділянок, які внесені до Публічної кадастрової карти України;
		- напрямки руху автотранспорту;
		- напрямки руху пішоходів;

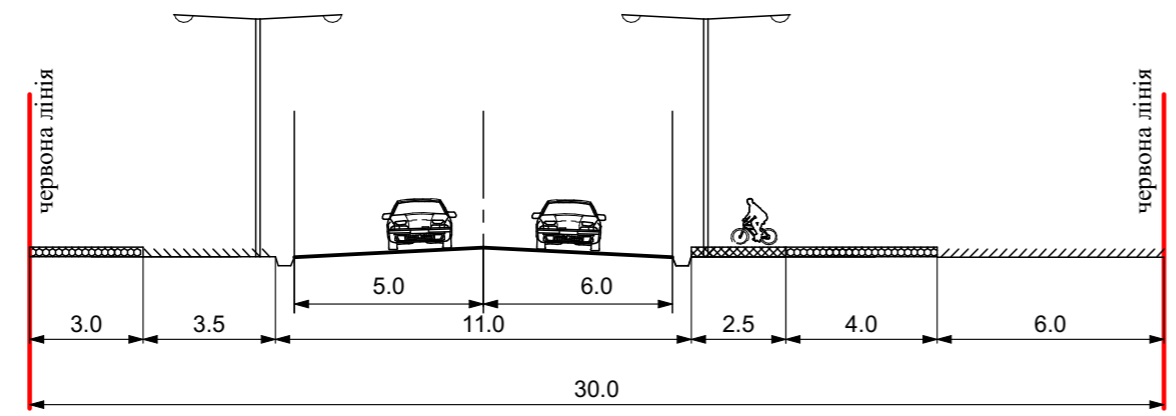
ЕКСПЛІКАЦІЯ:

1. Проектована ділянка (S=0.21га);
2. Трансформаторний пункт (ТП-44);
3. Магазин "АТБ";
4. Житловий будинок з громадським об'єктом (магазин "Watsons");
5. Громадські об'єкти (магазини, кафе.);
6. Житловий будинок з громадським об'єктом (ательє-магазин "Віра");
7. Територія громадських та релігійних організацій;
8. Територія у комерційній власності (автостоянка);
9. Володимир-Волинський агротехнічний коледж;
10. Ділянка на оренді у комунальній власності (S=0.0034га)

Поперечний профіль вулиці Професора Бобка М 1:200



Поперечний профіль вулиці Ковельська М 1:200



		Підпис	Дата	15-2022			
				Замовник: Володимир-Волинська міська рада			
ГАП	Лопушанський М.Р.			Детальний план території обмеженої вулицями: Ковельська-Професора Бобка у місті Володимирі-Волинському Волинської області	Стадія	Аркуш	Аркушів
Виконав	Чех І.Є.				ДПТ	3	4
Н.контроль	Лопушанський М.Р.			Проектний план. План червоних ліній. Схема проектних планувальних обмежень. Схема організації руху транспорту та пішоходів. М 1:1000. Креслення поперечних профілів вулиць. М 1:200	ФОП Лопушанський М.Р. 2022		