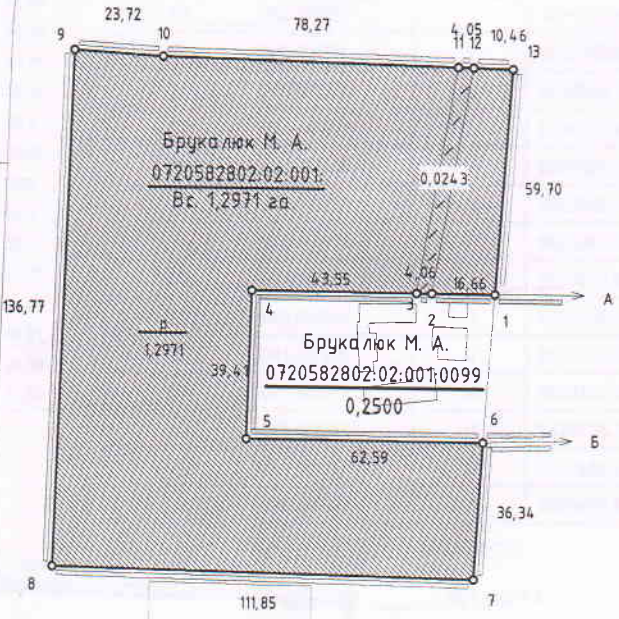
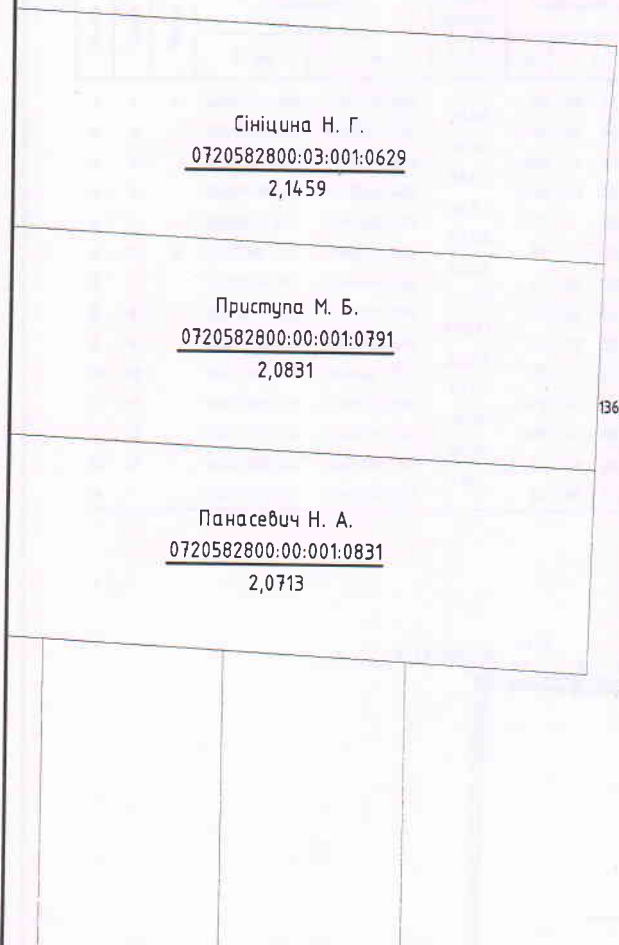
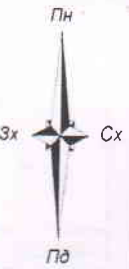


# КАДАСТРОВИЙ ПЛАН (з додатками)

кадастровий номер: **0720582802:02:001:\_\_\_\_\_**, площа **1,2971** га.



- Умовні позначення**
- Межі
  - Межі контурів угідь
  - Рілля
  - 01.05 Охоронна зона навколо (вздовж) об'єкта енергетичної системи

**ЕКСПЛІКАЦІЯ ЗЕМЕЛЬНИХ УГІДЬ**

Всього земель, гектарів		У тому числі за земельними угіддями, гектарів	
		001.01 Рілля	
Площа земельної ділянки	1,2971	1,2971	
в тому числі в зоні дії обмежень	0,0243	0,0243	

**ЕКСПЛІКАЦІЯ ЗЕМЕЛЬНИХ УГІДЬ (на момент розроблення землепорядної документації)**

Всього земель, гектарів		У тому числі за земельними угіддями, гектарів	
		001.01 Рілля	
Площа земельної ділянки	1,2971	1,2971	
в тому числі в зоні дії обмежень	0,0243	0,0243	

	Відомості про цільове призначення земельної ділянки	Відомості про цільове призначення земельної ділянки на момент розроблення землепорядної документації
Категорія земель	землі сільськогосподарського призначення	землі сільськогосподарського призначення
Цільове призначення	для ведення особистого селянського господарства	для ведення особистого селянського господарства
Код цільового призначення	A.01.03	A.01.03
Площа, гектарів	1,2971	1,2971

**Відомості про обмеження у використанні**

№ контуру на плані	Назва	код	площа
	Охоронна зона навколо (вздовж) об'єкта енергетичної системи	01.05	0,0243
<b>Всього</b>			<b>0,0243</b>

**ОПИС МЕЖ**  
Від А до Б землі гр. Брукалюка М.А. (кад.номер 0720582802:02:001:0099);  
Б до А землі комунальної власності (кад.номер відсутній).

**Масштаб: 1 : 2000**

Посада	Прізвище	Підпис	Дата
Розробив	Гурак С.М.		25.11.21

гр. Брукалюк Микола Арсентійович  
для ведення особистого селянського господарства  
Волинська область, Володимир-Волинський район, с. Воцатин

Проект землеустрою щодо відведення земельної ділянки	Стадія	Аркуш	Аркушів
	ТД	1	2
0720582802:02:001:_____		ДП "Центр ДЗК"	
		2021 р.	

**ВИКОПИЮВАННЯ З ЧЕРГОВОЇ ПУБЛІЧНОЇ КАРТИ  
ЗЕМЕЛЬНОЇ ДІЛЯНКИ**  
яка відводиться у власність гр. Брукалюку Миколі Арсентійовичу  
Волинської область, Володимир-Волинський район  
с.Вощатин



**УМОВНІ ПОЗНАЧЕННЯ:**

1,2971 земельна ділянка, запроєктована у власність гр.Брукалюку М.А. площею 1,2971 га А.01.03 -для ведення особистого селянського господарства

Представник Володимир-Волинської міської ради

Інженер II категорії Володимир-Волинського міськрайонного виробничого відділу Волинської регіональної філії ДП "Центр ДЗК"

Громадянин

*М.А. Брукалюк*



М.А.Брукалюк