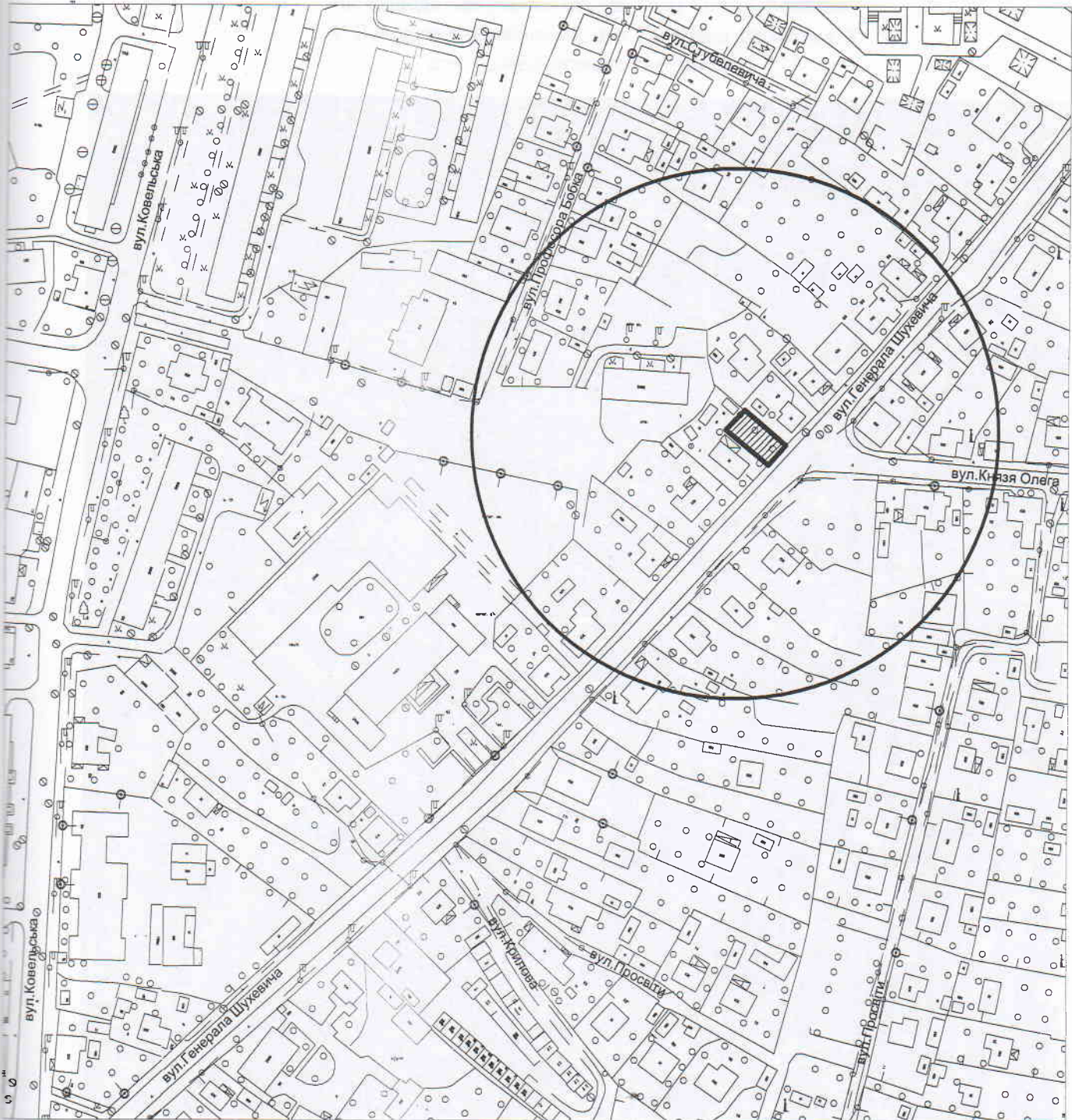


ВИКОПЮВАННЯ З ЧЕРГОВОГО КАДАСТРОВОГО ПЛАНУ
ЗЕМЕЛЬНОЇ ДІЛЯНКИ

що відводиться у власність гр. Ганц Галині Василівні
м. Володимир-Волинський, вул. Генерала Шухевича, 41
для індивідуального садівництва



ПОГОДЖЕНО:

Громадянин

Ганц

Г.В. Ганц

Інженер II категорії Володимир-Волинського міськрайонного
виробничого відділу Волинської регіональної філії ДП "Центр ДЗК"

Фісюк

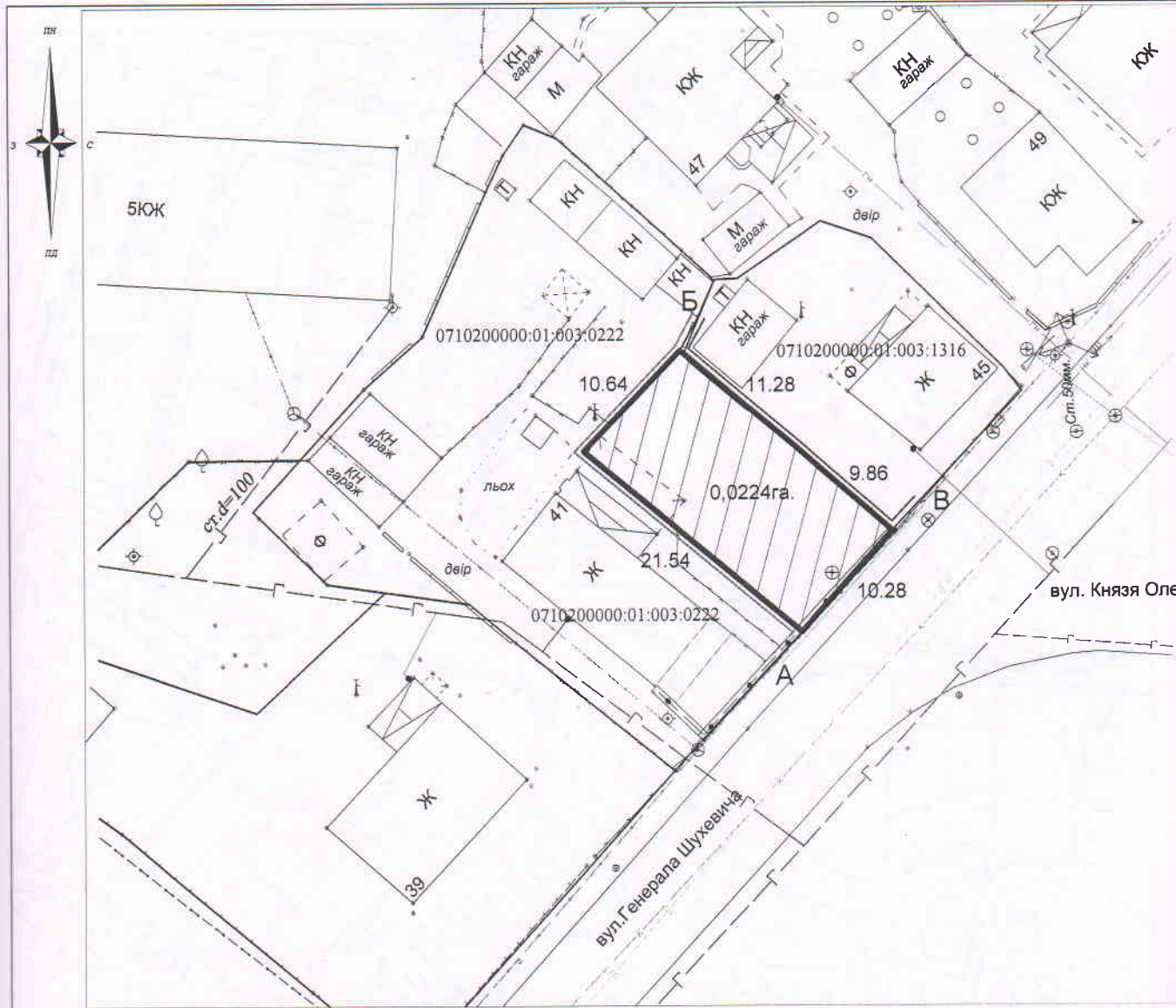
Т.О. Фісюк

УМОВНІ ПОЗНАЧЕННЯ:

0.0224

земельна ділянка, що відводиться у власність
для індивідуального садівництва площею 0.0224 га.





ОПИС МЕЖ

Від А до Б землі у власності гр. Ганц Г.В. (кадастровий номер 0710200000:01:003:0222)

Від Б до В землі у власності гр. Вашук А.Р. (кадастровий номер 0710200000:01:003:1316)

Від В до А землі комунальної власності Володимир-Волинської міської ради (вул. Генерала Шухевича) (кадастровий номер відсутній)

СКЛАД УГІДЬ

Землі житлової та громадської забудови	
Всього	Землі під житловою забудовою малоповерхова забудова
007.00	007.01
0.0224	0.0224

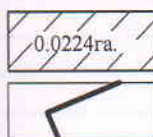
КАТАЛОГ КООРДИНАТ ЗОВНІШНІХ МЕЖ ЗЕМЕЛЬНОЇ ДІЛЯНКИ

№ п/п	Точка	Межа	Координати		Гориз. прокла. дання D, (м)	Внутрішній кут		
			X, (м)	Y, (м)		°	'	"
1	1	A	5626936,260	1358235,500	21,53	92	7	6,72
2	2		5626950,010	1358218,930		85	49	44,55
3	3	Б	5626957,680	1358226,300	10,64	93	40	28,56
4	4		5626950,400	1358234,920	11,28	179	5	22,91
5	5	В	5626943,920	1358242,350	9,86	89	17	17,24
6	1		5626936,260	1358235,500	10,28	92	7	6,72

Периметр, м. P = 63,59 540 0 0
Площа, га. S = 0,0224

(контрольне обчислення, га) 0,0224

УМОВНІ ПОЗНАЧЕННЯ



0.0224га. землі, що відводяться у власність

межа земельної ділянки, що відводиться

Масштаб 1: 500