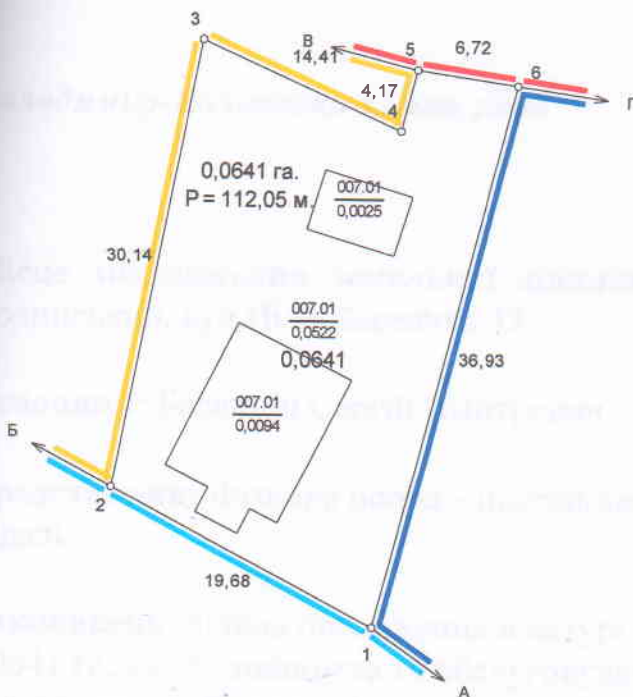
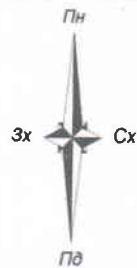


# КАДАСТРОВИЙ ПЛАН

кадастровий номер: 0710200000:01:003: 0390, площа 0,0641 га.

**Відомості про межові знаки та встановлення їх в натуру (на місцевість)**  
 3.8 Межові знаки не встановлюються, бо межі збігаються з природними та штучними лінійними спорудами і рубежами.



### Каталог координат

№ п/п	Точка	Межа	Координати		Гориз. прокладання D, (м)	Внутрішній кут		
			X, (м)	Y, (м)		о	'	"
1	1	A	5627766.7940	1358491.5110		76	26	33.94
2	2	Б	5627775.9500	1358474.0900	19.68	106	53	59.91
3	3		5627805.5500	1358479.7500	30.14	76	18	20.03
4	4		5627799.5700	1358492.8800	14.41	279	57	2.66
5	5	В	5627803.6100	1358493.9100	4.17	95	55	12.09
6	6	Г	5627802.6000	1358500.5500	6.72	84	28	51.34
7	1		5627766.7940	1358491.5110	36.93	76	26	33.94

**Масштаб: 1 : 500**

### ЕКСПЛІКАЦІЯ ЗЕМЕЛЬНИХ УГІДЬ

Всього земель, гектарів		У тому числі за земельними угіддями, гектарів	
		007.01. Малоповерхова забудова	
Площа земельної ділянки	0,0641	0,0641	
в тому числі в зоні дії обмежень	-	-	

Умовні позначення

- Межі
- Межі контурів угідь
- ▨ Малоповерхова забудова
- ▩ Малоповерхова забудова
- ▧ Малоповерхова забудова

Відомості про цільове призначення земельної ділянки	
Категорія земель	землі житлової та громадської забудови
Цільове призначення	для будівництва і обслуговування житлового будинку, господарських будівель і споруд (присадибна ділянка)
Код цільового призначення	02.01
Площа, гектарів	0,0641

### ОПИС МЕЖ


Від А до Б Землі комунальної власності (землі загального користування);  
 Б до В Земельна ділянка Царук В.Г. (0710200000:01:003:5490);  
 В до Г Земельна ділянка Кусик В.П. (0710200000:01:003:7587);  
 Г до А Землі комунальної власності (землі загального користування).

Відповідно до «Порядку ведення Державного земельного кадастру» затвердженого постановою Кабінету Міністрів України № 1051 від 17 жовтня 2012 року, обмеження (обтяження) на використання земельних ділянок - не виявлені.

Посада	Прізвище	Підпис	Дата	гр. Баландін Сергій Дмитрович для будівництва і обслуговування житлового будинку, господарських будівель і споруд (присадибна ділянка) Волинська область, м. Володимир-Волинський, вул. Ніла Хасевича, 33	Стадія	Аркуш	Аркушів
Розробив	СЕРГІЙ БАЛАНДИН	ДАНКЕВИЧ Дмитро	10.01.22		Технічна документація із землеустрою щодо встановлення (відновлення) меж земельної ділянки в натурі (на місцевості)	ТД	1
Затвердив	ІНЖЕНЕР ДИМИТРО ОЛЕГОВИЧ	ОЛЕГОВИЧ Дмитро	10.01.22	Фізична особа - підприємець Данкевич Дмитро Олегович			
				0710200000:01:003: <u>0390</u>	2022 р.		

Викопіювання з публічної кадастрової карти  
м.Володимир-Волинський Волинської області



 земельна ділянка площею 0,0641га , Баландін С.Д.

Виконав



Д.О.Данкевич