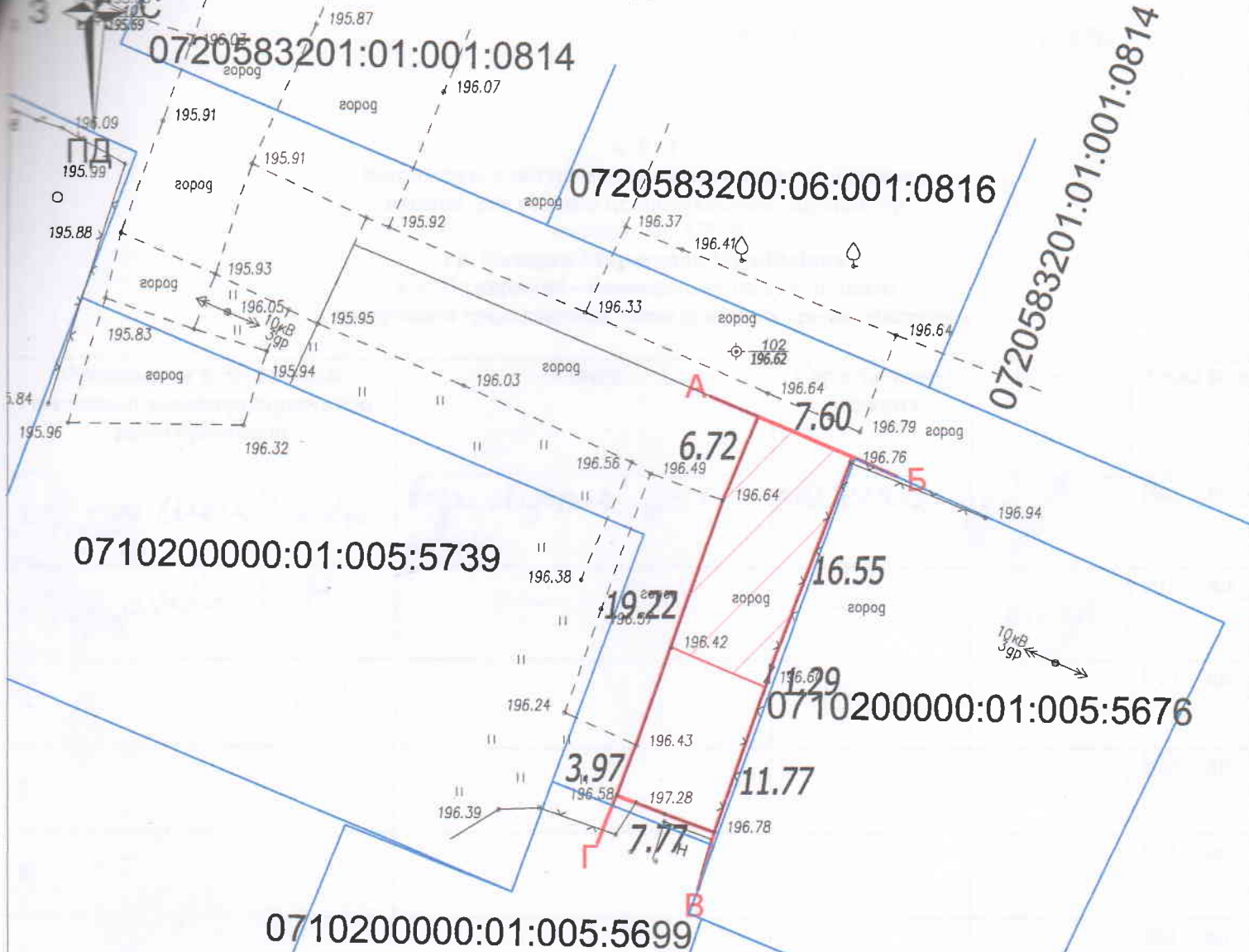





План надання земельної ділянки
 гр. Сахарук Мирославі Михайлівні
 прож: м. Володимир-Волинський по вул. Луцька, буд. 253, кв. 57
 земельна ділянка : по вул. Луцькій
 площею 0.0228 га
 для індивідуального садівництва



ОПИС МЕЖ:
 Від А до Б землі загального користування (проїзд)
 Від Б до В землі гр. Рудакова Р. М. (0710200000:01:005:5676)
 Від В до Г землі гр. Ковальчук С. А(0710200000:01:005:5699)
 Від Г до А землекористування гр. Крох О. І.

УМОВНІ ПОЗНАЧЕННЯ:

-  - межа земельної ділянки
-  - межа земельної ділянки, що надається
-  - межа земельної ділянки в межах дії сервітуту ЛЕП

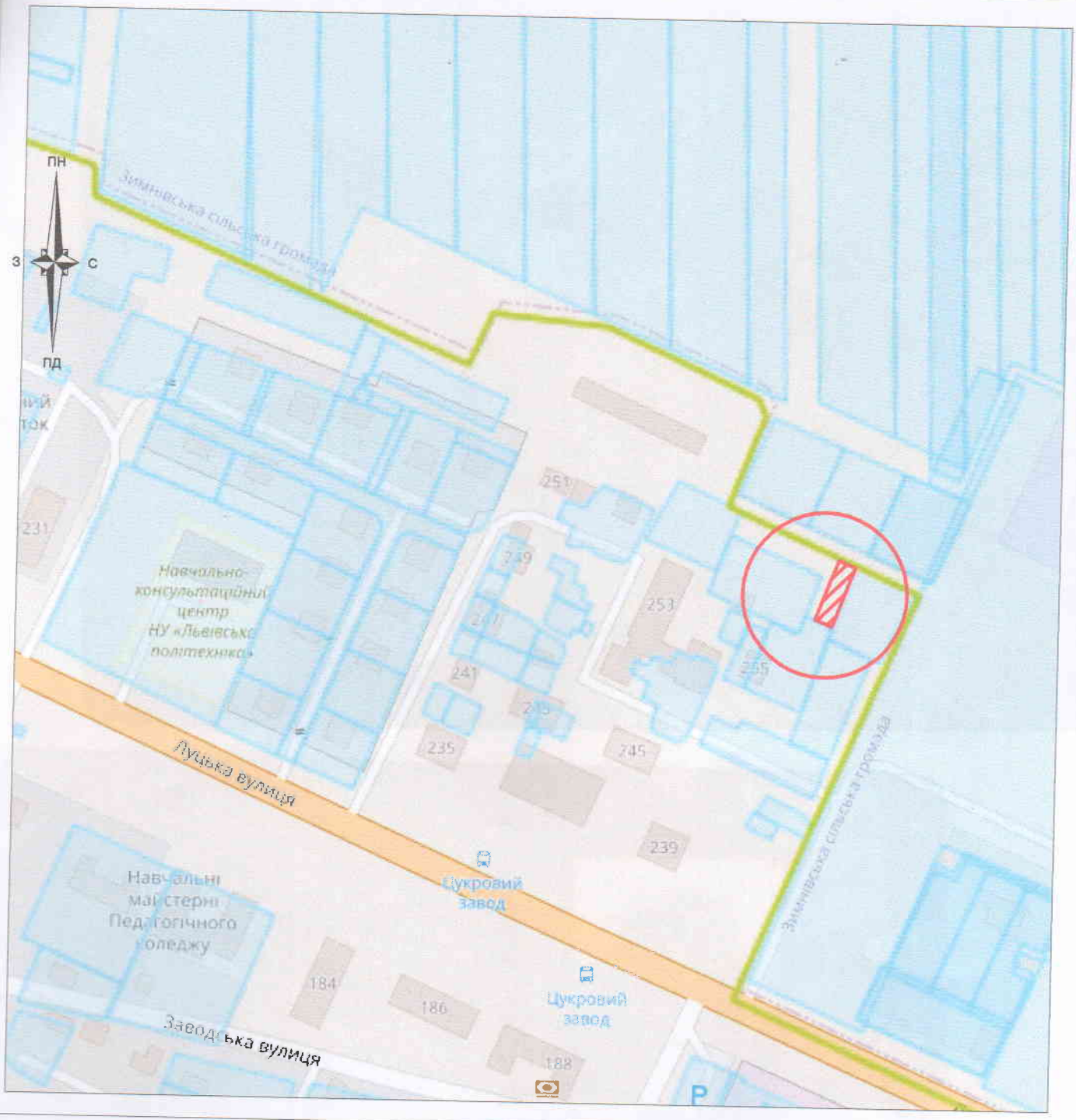
ЕКСПЛІКАЦІЯ ЗЕМЕЛЬ

Форма власності	Цільове використання	Категорія земель	Всього га	Код та назва земельних ділянок угідь згідно КВЗУ
				002.03- Багаторічні насадження
комунальна	01.05	землі сільськогосподарського призначення	0.0228	0.0228




Підприємець **Олещук Ірина Василівна**



План земельної ділянки
 масштаб 1:500

гр. Сахарук Мирослава Михайлівна
 м.Володимир-Волинський по вул. Луцькій
ПІДПРИЄМЕЦЬ
ОЛЕЩУК ІРИНА ВАСИЛІВНА
 2022 рік



Умовні позначення:

-  межі земельної ділянки
-  зареєстровані земельні ділянки
-  межі адміністративно-територіального поділу

Підприємець	Олещук І.В.	Волинська область, м. Володимир-Волинський вул. Луцька гр. Сахарук Мирослава Михайлівна для індивідуального садівництва	Стадія	Аркуш	Аркушів
			ПР	1	1
		Викопювання із планово-картографічних матеріалів з відображеною земельною ділянкою	 підприємець Олещук І.В.		

