




Умовні позначення:

-  межі земельної ділянки
-  зареєстровані земельні ділянки
-  межі адміністративно-територіального поділу


Підпріємець	Олещук І.В.	№2021



Волинська область, м. Володимир-Волинський  
вул. Тургенєва, 26, кв. 2

Викопіювання із планово-картографічних матеріалів  
з відображеною земельною ділянкою

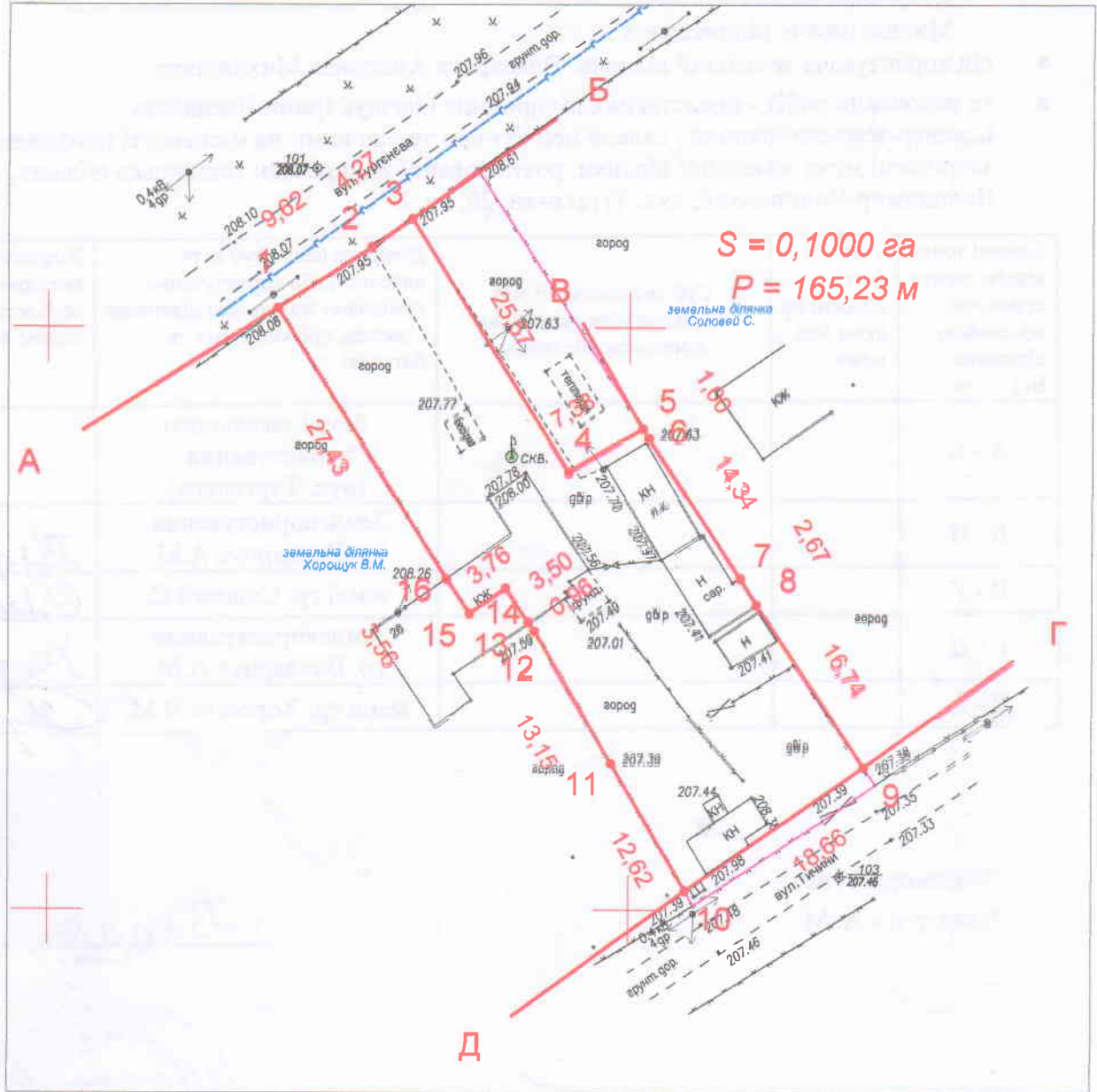
Стадія	Аркуш	Аркушів
ПР	1	1

 підпріємець  
Олещук І.В.



# План меж земельної ділянки

Владарчук Анастасія Михайлівна  
вул. Тургенєва, 26, кв. 2  
м. Володимир-Волинський, Волинська обл.  
орієнтовна площа 0,1000 га



$S = 0,1000$  га  
 $P = 165,23$  м

Умовні позначення :

- межі земельної ділянки
- лінійні проміри