


Умовні позначення:

- 1 - номер поворотної точки меж земельної ділянки
- 17.88 - лінійні проміри між поворотними точками меж земельної ділянки (м)
- 101 - пункти геодезичних мереж згущення



гр.Романюк Василь Кузьмович
 Волинська область, м. Володимир-Волинський,
 вул. Олександра Олеся, 102
 для індивідуального садівництва

Матеріали геодезичних вишукувань
 та
 землевпорядного проектування




Стадія	Аркуш	Аркушів
п	1	1

підприємець
 Олещук І.В.

КОМІСІЯ
ВІДНОСИ
ОНКА




Легенда:

-  межі земельної ділянки
-  зареєстровані земельні ділянки
-  межі населеного пункту



Волинська область, м. Володимир-Волинський,
 вул. Олександра Олеся
 Романюк Василь Кузьмович

Викопіювання із планово-картографічних матеріалів з відображеною земельною ділянкою для ведення садівництва	Стадія	Аркуш	Аркушів
	ПР	1	1
			підприємець Олещук І.В.

55