

Викопіювання із чергового кадастрового плану

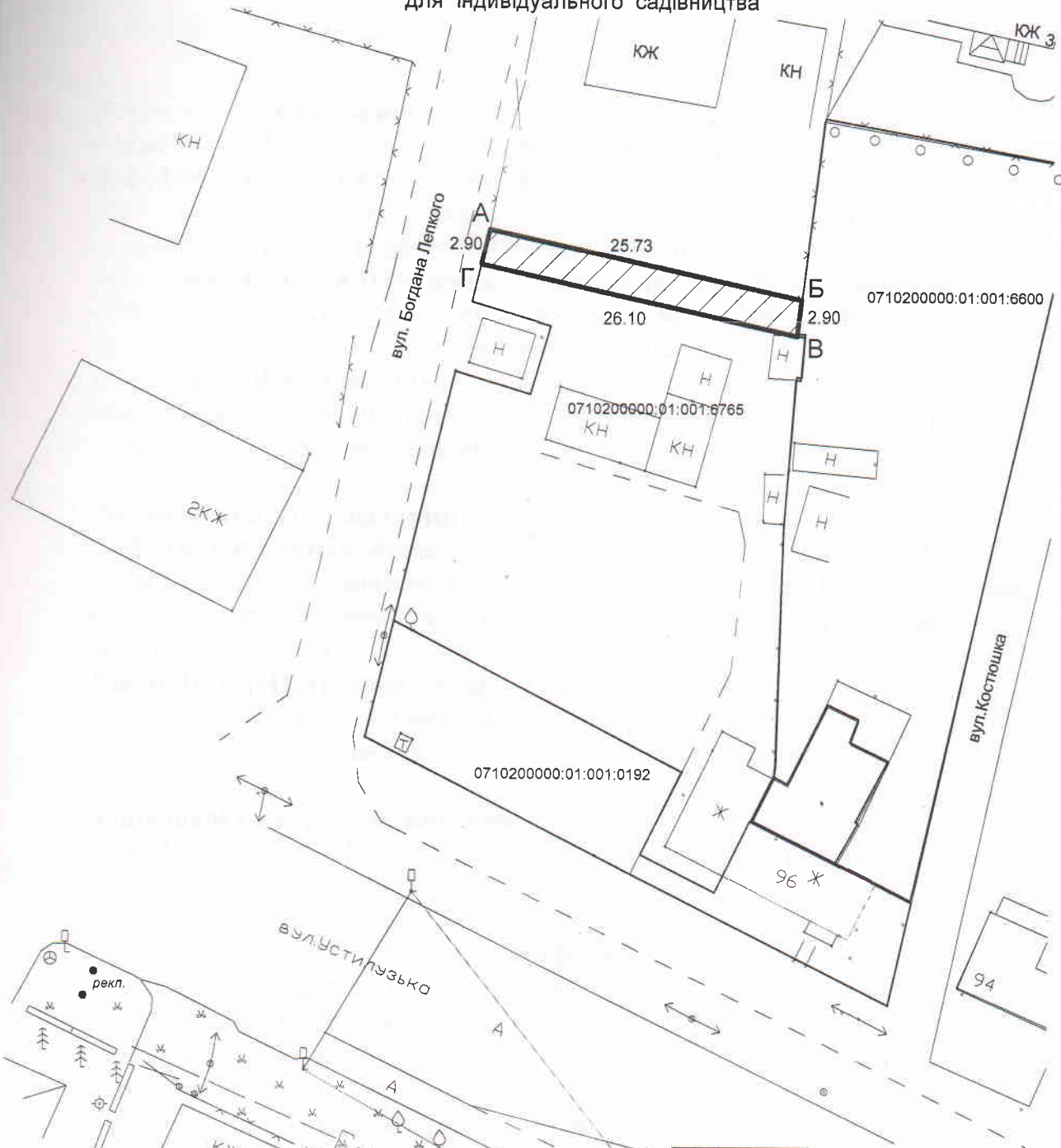
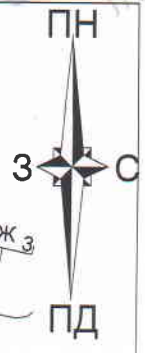


УМОВНІ ПОЗНАЧЕННЯ:




- межа земельної ділянки

ПЛАН
земельної ділянки
що передається у власність
площею 75 кв.м.
гр. Куляк Людмила Іванівна
прож. м.Володимир-Волинський, вул. Устилузька, 96/3
земельна ділянка м.Володимир-Волинський, вул. Устилузька, 96/3
для індивідуального садівництва



ОПИС МЕЖ

- Від А до Б землі у власності гр. Огороднічук М.М. (кадастровий номер відсутній)
- Від Б до В землі у власності гр. Логоцька О.М. (кадастровий номер 0710200000:01:001:6600)
- Від В до Г землі у власності гр. Сікора Л.І. (кадастровий номер 0710200000:01:001:6765)
- Від Г до А землі комунальної власності Володимир-Волинської міської ради
(вул. Богдана Лепкого) (кадастровий номер відсутній)

 - земельна ділянка, яка передається у власність площею 0,0075га.

Начальник	Гус С.М.	план земельної ділянки з експлікацією земель	Куляк Людмила Іванівна м.Володимир-Волинський вул. Устилузька, 96/3
Виконав	Фисюк Т.О.		
		масштаб 1:500	Володимир-Волинський міськрайонний виробничий відділ Волинської регіональної філії ДП Центр ДЗК 2022 рік