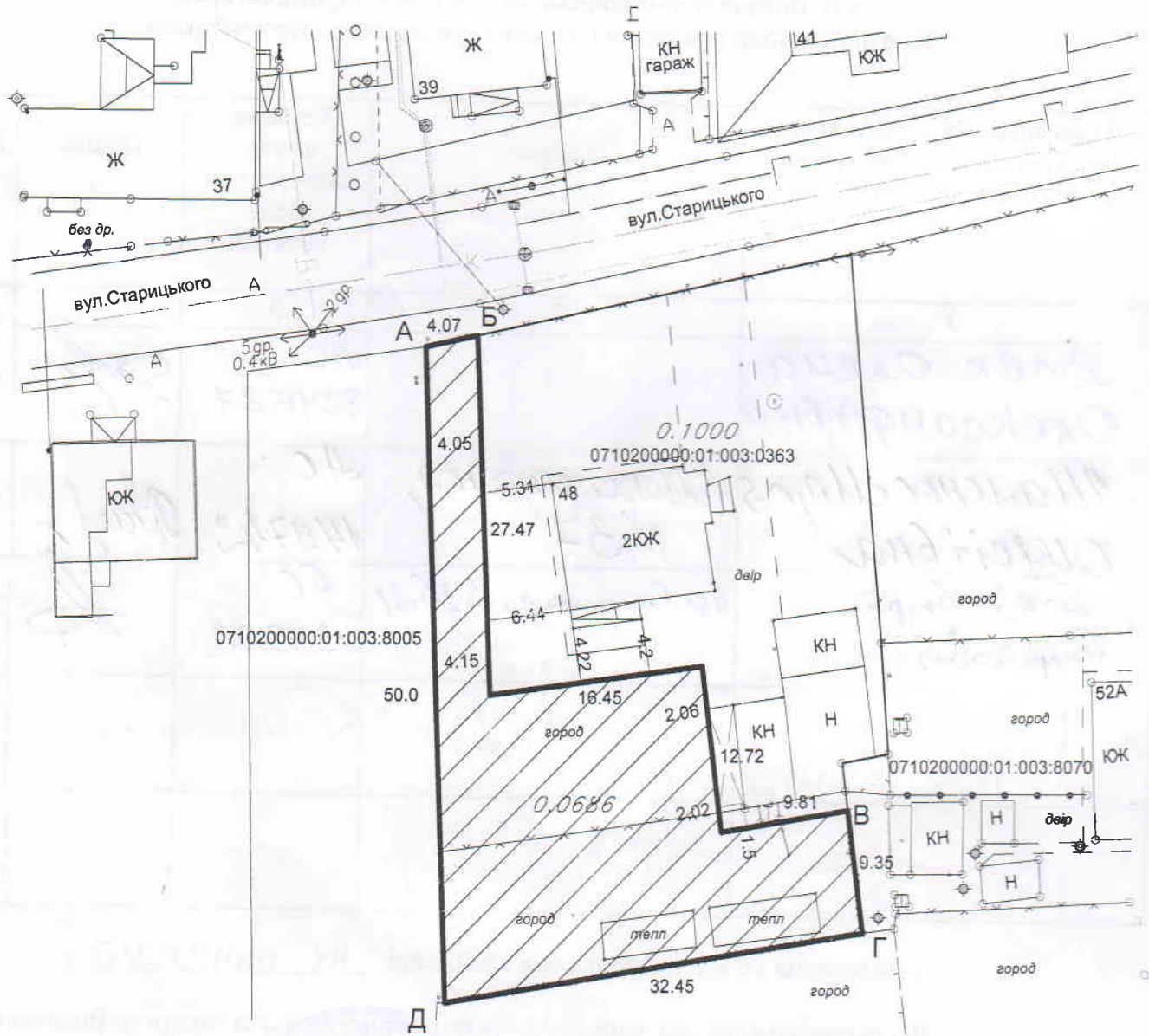


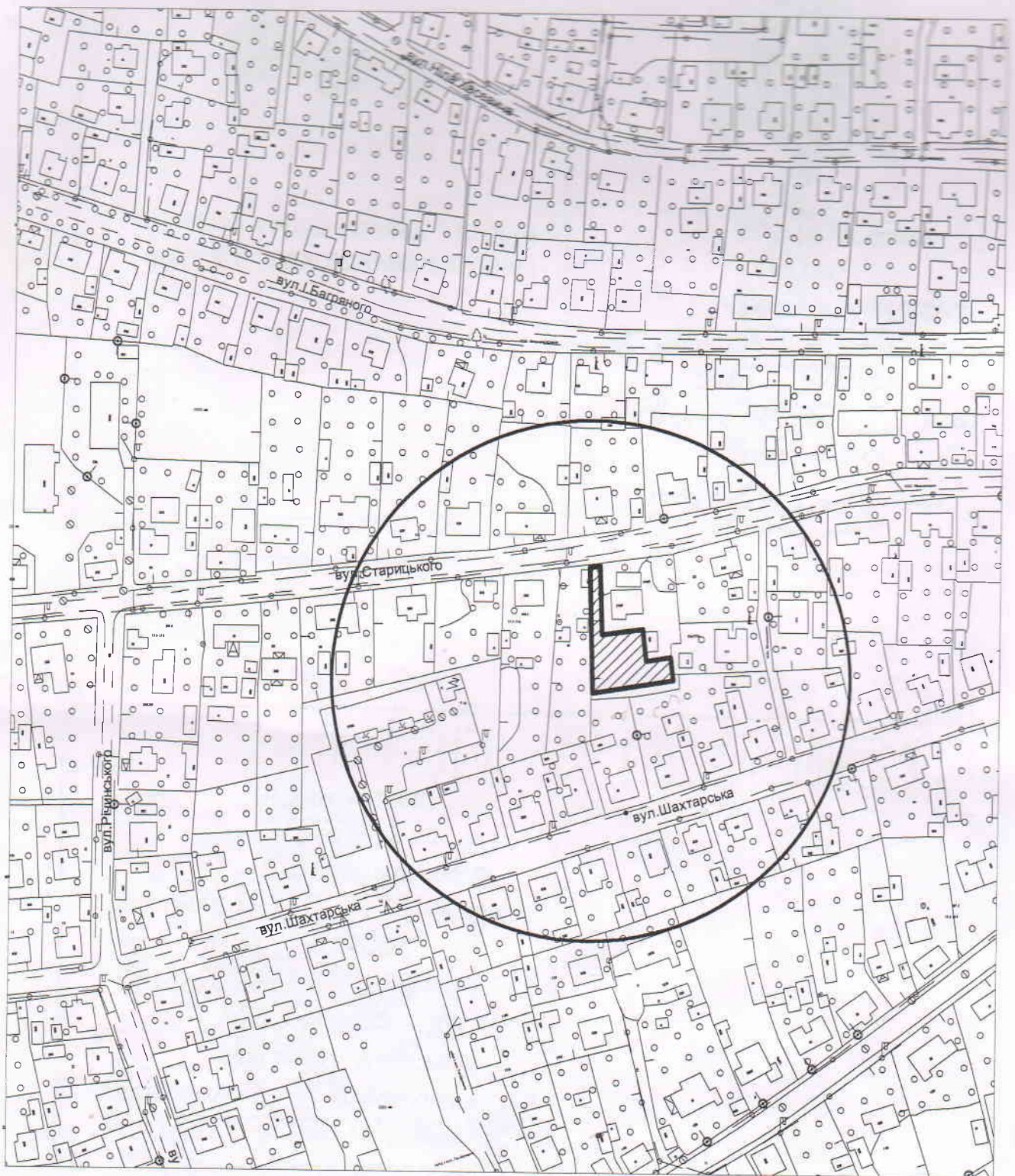
ПЛАН
ЗЕМЕЛЬНОЇ ДІЛЯНКИ
по вул. Старицького, 48



- земельна ділянка площею 686 кв.м.

Масштаб 1:500

Викопіювання із чергового кадастрового плану



УМОВНІ ПОЗНАЧЕННЯ:



- межа земельної ділянки

ПРОЕКТ

забудови земельної ділянки
індивідуальним жилим будинком

ГЕНЕРАЛЬНИЙ ПЛАН

Адреса будівництва м. ВОЛОДИМИР-ВОЛИНСЬКИЙ
вул. СТАРИЦЬКОГО, 48

Забудовник КАМІНСЬКИЙ
ЄВГЕН ВОЛОДИМИРОВИЧ

Забудова земельної ділянки дозвол яється на підстав:

договору № _____ укладеного згідно рішення
свідоцтва виданого _____
виконкому ВОЛОДИМИР-ВОЛИНСЬКОЇ МІСЬКОЇ РАДИ

депутатів трудящих від «21» 03 1996 р. № 79

площа земельної ділянки 600 кв. м.

Масштаб 1:500

«ЗАТВЕРДЖУЮ»

Головний архітектор
НАЧАЛЬНИК УПРАВЛІННЯ
м. П. М. Володимир-Волинського
КАЮЧУК А.С.

Схема розміщення земельної ділянки
в населеному пункті

МАСШТАБ 1:2000



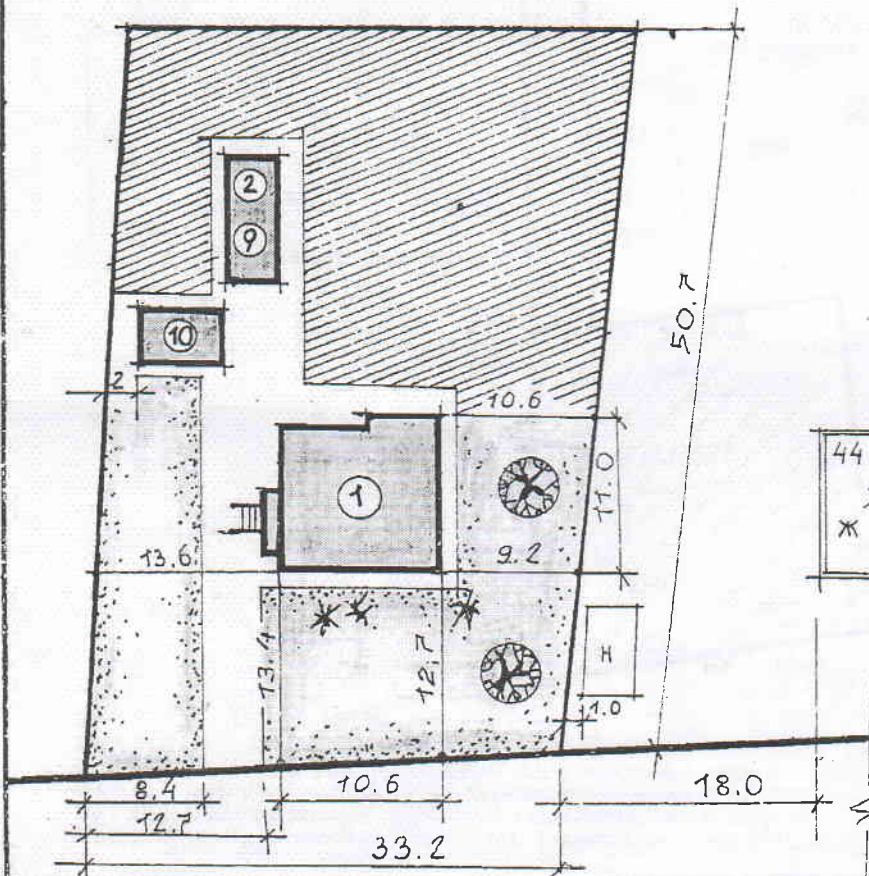
ЕКСПЛІКАЦІЯ:

1. Жилий будинок існ.
2. Господарчий хлів існ.
3. Убиральня
4. Господарчий двір
5. Фруктовий сад
6. Ягідник
7. Квітник
8. Тротуар на вулиці
9. Літня КУХНЯ існ.
10. ГАРАЖ існ.
- 11.
- 12.

ПРИМІТКА

ЗАБУДОВНИК

1080 м² лишки, які
знаходяться в
користуванні
БЕЗ ДОЗВОЛУ
МІСЬКОЇ РАДИ



вул. СТАРИЦЬКОГО

ДЕРЖБУД УКРАЇНИ

Володимир-Волинське госпрозрахункове проектно-виробниче архітектурно-планувальне бюро

Склав

КАЛИШУК З.А.

Перевіряє

МАЗУРОК В.О.

Копіював

ПРОФІЛЬ ВУЛИЦІ

МАСШТАБ 1:200

Замовлення № 51 від «29» 03 1996 р.