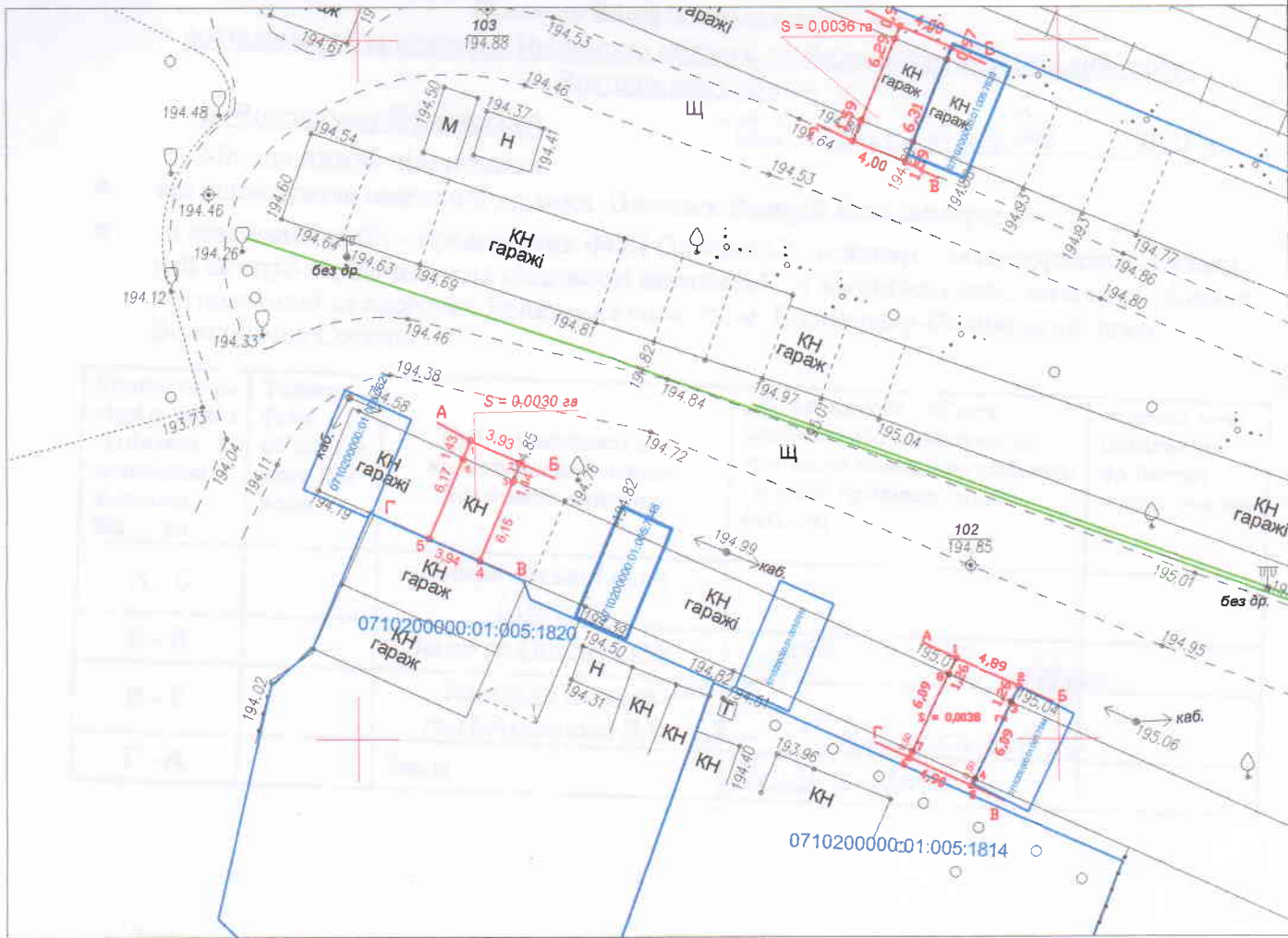




**План надання земельної ділянки
гр.Олещуку Валерію Володимировичу
площею 0,0036 га
для будівництва індивідуальних гаражів
м.Володимир-Волинський , провулок Володимира Сосюри, 2-А/2**



УМОВНІ ПОЗНАЧЕННЯ:

-  - межа земельної ділянки
-  - межі суміжних земельних ділянок

ОПИС МЕЖ:

- Від А до Б землі Володимир-Волинської міської ради (проїзд)
- Від Б до В землекористування гр.Остапук В.К.
- Від В до Г землі гр.Панкрашова Л.
- Від Г до А землі гр. Аніонюк

Форма власності	Цільове використання	Категорія земель	Всього кв.м.	Код та назва земельних ділянок угідь згідно КВЗУ
				007.01- Малоповерхова забудова
комунальна	02.05	землі житлової та громадської забудови	30	30



Підприємець Олещук Валерій
Креслив Семенюк Л.М.

**План
земельної ділянки
масштаб 1/500**

**ПІДПРИЄМЕЦЬ
ОЛЕЩУК ІРИНА ВАСИЛІВНА
2021 рік**



Умовні позначення:



межі земельної ділянки




заресстровані земельні ділянки



межі адміністративно-територіального поділу

Підприємець: Олещук І.В.

Креслив: Семенюк Л.М.



Волинська область, м. Володимир-Волинський,
 провулок Володимира Сосюри, 2-А/24
 гр. Олещук Валерій Васильович

02.05-для будівництва індивідуальних гаражів,

Викопіювання із планово-картографічних матеріалів
 з відображеною земельною ділянкою
 для будівництва індивідуальних гаражів

Стадія	Аркуш	Аркушів
ПР	1	1



підприємець
 Олещук І.В.