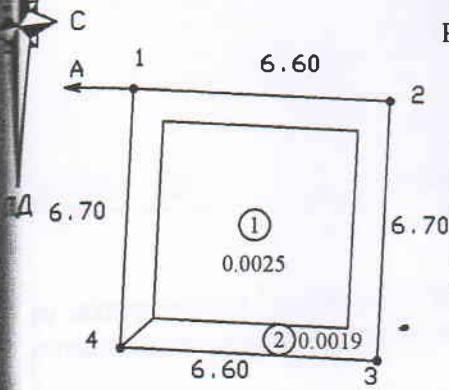


Ласківської сільської ради за межами населених пунктів

КТП-188 ПЛ-10кВ 01-02

0720582800 : 03 : 001 : 0308

P = 26.60 м. S = 0.0044 Га



Таблиця ліній та дирекційних кутів

NN	Назва	Довжина ліній	Дирекц. кут
1	929	6.60	92 30 46
2	930	6.70	182 30 46
3	927	6.60	272 30 46
4	928	6.70	2 30 46
1	929	6.60	92 30 46

Експлікація

NN	Призначення	Площа
1	Інженерна споруда	0.0025
2	Двір	0.0019
	Інші	0.0000
	Всього	0.0044

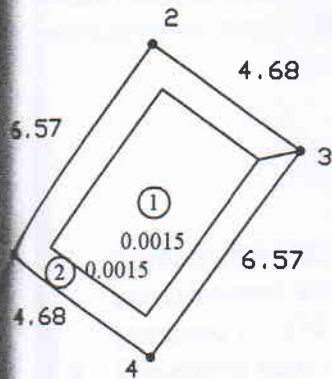
ОПИС МЕЖ

Від А до А землі державної власності (ферма)

ЗТП - 187 ПЛ-10кВ 01-05

0720582800 : 03 : 001 : 0309

P = 22.50 м. S = 0.0030 Га



Таблиця ліній та дирекційних кутів

NN	Назва	Довжина ліній	Дирекц. кут
1	968	6.57	35 19 54
2	969	4.68	125 19 54
3	966	6.57	215 19 54
4	967	4.68	305 19 54
1	968	6.57	35 19 54

Експлікація

NN	Призначення	Площа
1	Інженерна споруда	0.0015
2	Двір	0.0015
	Інші	0.0000
	Всього	0.0030

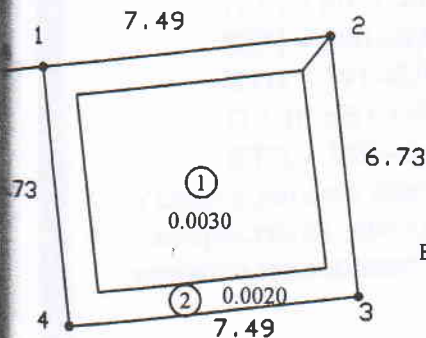
ОПИС МЕЖ

Від А до А землі державної власності (ферма)

ЗТП-135 ПЛ-10кВ 01-05

0720582800 : 03 : 001 : 0310

P = 28.44 м. S = 0.0050 Га



Таблиця ліній та дирекційних кутів

NN	Назва	Довжина ліній	Дирекц. кут
1	951	7.49	83 19 32
2	952	6.73	173 19 32
3	949	7.49	263 19 32
4	950	6.73	353 19 32
1	951	7.49	83 19 32

Експлікація

NN	Призначення	Площа
1	Інженерна споруда	0.0030
2	Двір	0.0020
	Інші	0.0000
	Всього	0.0050

ОПИС МЕЖ

Від А до А землі державної власності (ферма)

Експлікація

NN	Призначення	Площа
1	Інженерна споруда	0.0070
2	Двір	0.0054
	Інші	0.0000
	Всього	0.0124

Кадастрові плани земельних ділянок під КТП, ЗТП

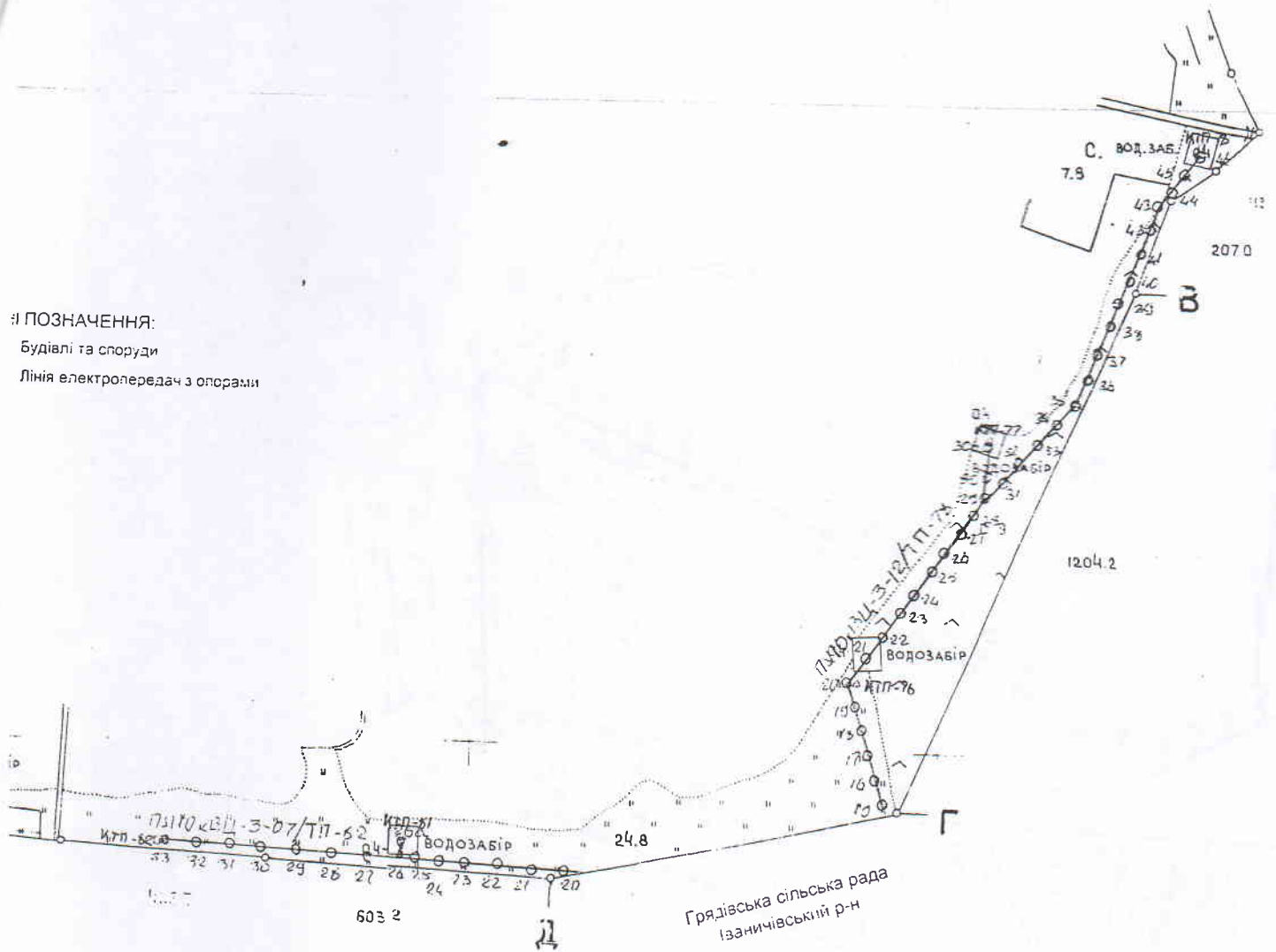
Ласківської сільської ради за межами населених пунктів

ектор	Гончаренко В.І.		Масштаб	Лист	Листів
онав	Хоцяновський В.О.		1:200	1	1
евірів	Зубченко Ю.Д.		ДП "Поліськгеодезкартографія"		
лтив	Овлієнко О А		м. Житомир		

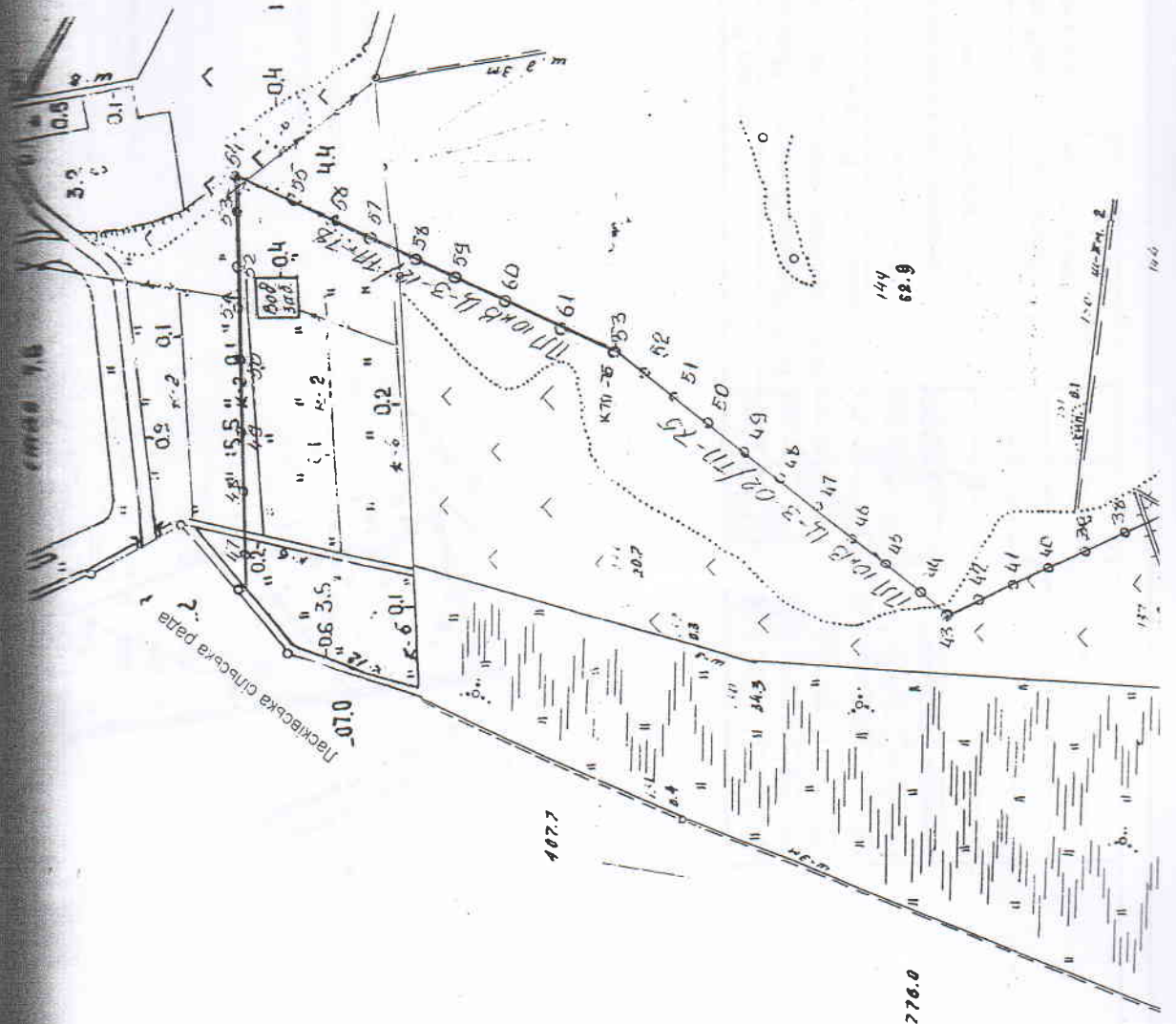
ПОЗНАЧЕННЯ:

Будівлі та споруди

Лінія електропередач з опорами



Директор	Шворак А.М.	<i>[Signature]</i>	07.2005	Договір № 52 від 23 червня 2004р.		
Заст. дир.	Боярчук В.Л.	<i>[Signature]</i>	07.2005	ВАТ "Волиньобленерго". Нововолинська філія. Розміщення та обслуговування будівель, споруд та ліній електропередач на території Ласківської сільської ради Володимир-Волинського району Волинської області		
ГІП	Швед Л.І.	<i>[Signature]</i>	04.2005			
Керівн. гр.	Дмитрук Б.М.	<i>[Signature]</i>	04.2005	Складання документів, що посвідчують право оренди земельних ділянок		
Розробила	Стадник Т.А.	<i>[Signature]</i>	04.2005			
Нормоконт.	Мельник В.Г.	<i>[Signature]</i>	06.2005	Збірний кадастровий план суміжних землекористувачів М 1:20000		
				Сталія	Аркуші	Аркуші
				Р.Л	1	1
				ДП "Волинський науково-дослідний та проєктний інститут землеустрою"		



5  
ської ради (з...)  
нської птахо...

78  
ської ради (з...)  
нської птахо...

-Волинської...

-Вплинської...

1077

776.0

144  
62.9

