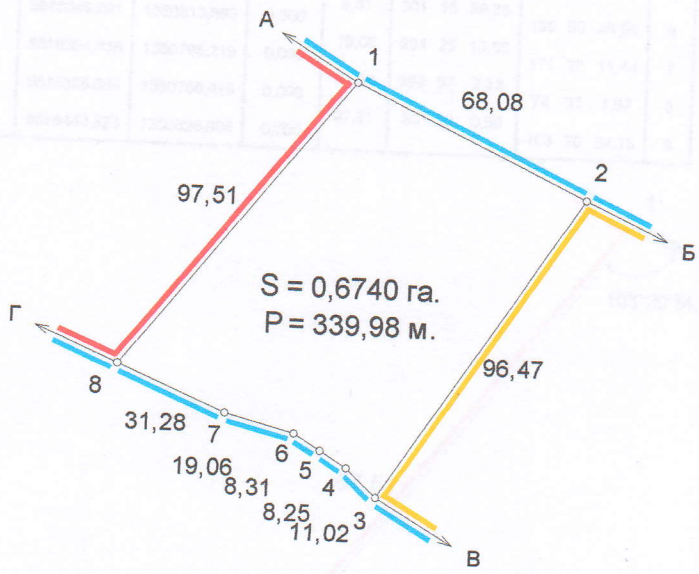




КАДАСТРОВИЙ ПЛАН
зовнішніх меж земельної ділянки
що проектується до надання у власність гр. Хандрук Надії Юріївни
для ведення особистого селянського господарства (код 01.03)

КАТАЛОГ КООРДИНАТ
 окружної межі земельної ділянки



№ з/п	Координати		Міри ліній
	X	Y	
1	5616443,3230	1350826,8980	
2	5616414,5690	1350888,6030	68,08
3	5616333,7780	1350835,8860	96,47
4	5616341,3000	1350827,8340	11,02
5	5616345,5780	1350820,7830	8,25
6	5616349,8910	1350813,6800	8,31
7	5616354,6380	1350795,2190	19,06
8	5616366,8340	1350766,4180	31,28
1	5616443,3230	1350826,8980	97,51



ОПИС МЕЖ

Від А до Б Землі сільської ради (грунтова дорога);
 Б до В Землі гр. Тельменко;
 В до Г Землі сільської ради (грунтова дорога);
 Г до А Землі гр. Завадського.


Умовні позначення

 Межі
 Межі контурів угідь

ЕКСПЛІКАЦІЯ ЗЕМЕЛЬНИХ УГІДЬ

Землевласник (землекористувач)	Форма власності	Цільове призначе ння	Категорія земель	Всього земель, га	У тому числі за земельними угіддями, гектарів
					001.01. Рілля
Землі не надані у власність чи користування в межах населеного пункту	комуналь на	16.00	землі сільськогоспо дарського призначення	0,6740	0,6740
Всього:				0,6740	0,6740

Обмеженн,обтяження (сервітути) згідно постанови КМУ №1051 від 17.10.2012 року відсутні



Волинська область, Володимир-Волинський район, с. Дігтів

Проект землеустрою щодо відведення земельної ділянки	Масштаб	Аркуш	Аркушів
	1:2000	1	1
Кадастровий план земельної ділянки 0720581602.02.001: 01.98		Підприємець Олещук І. В.	