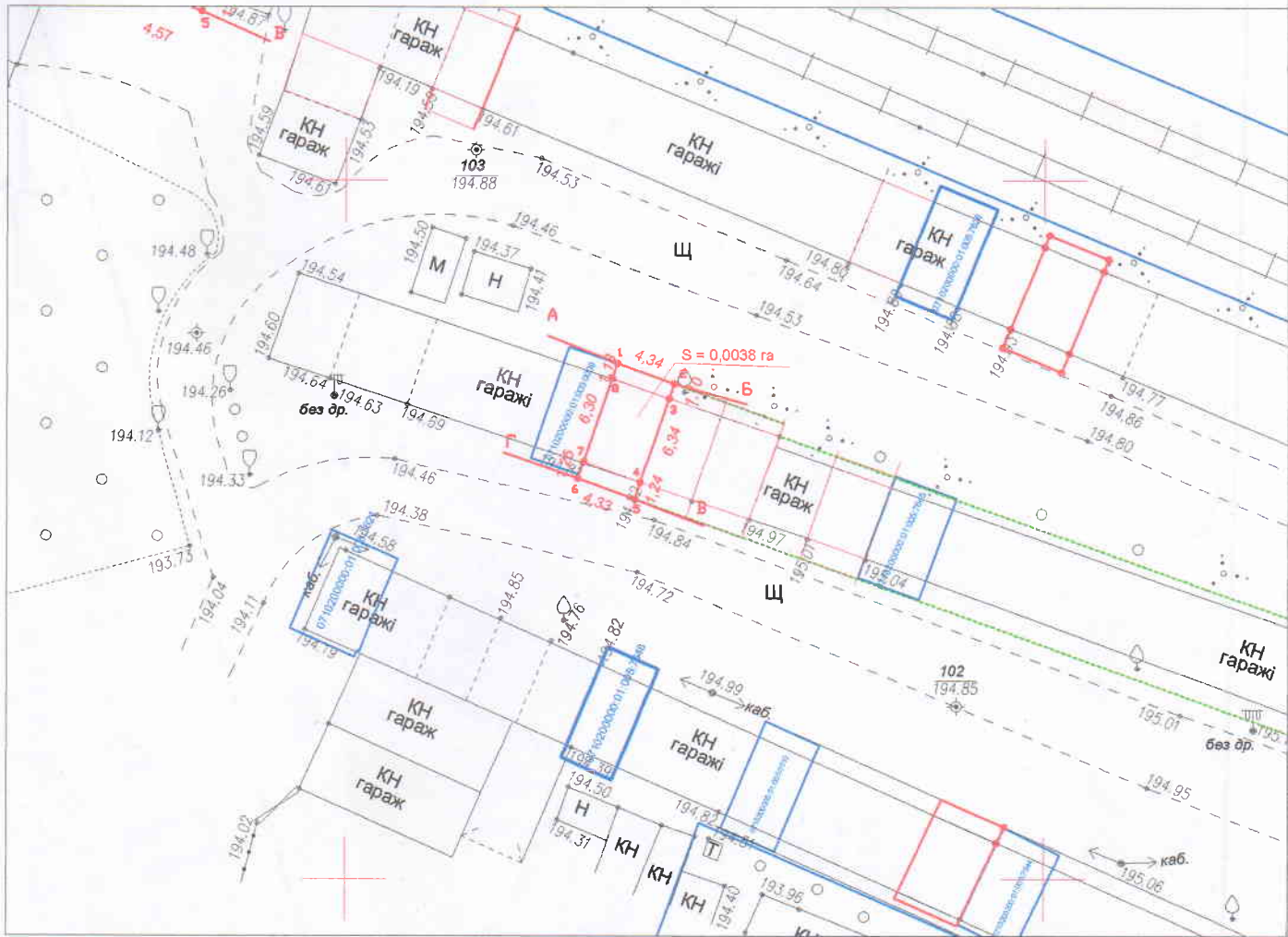


**План надання земельної ділянки
гр.Воводі Ніні Юрївні
площею 0,0038 га
для будівництва індивідуальних гаражів
м.Володимир-Волинський , провулок Володимира Сосюри**



УМОВНІ ПОЗНАЧЕННЯ:



ОПИС МЕЖ:

А до Б Землі міської ради не надані у власність чи користування ;
Б до В Землі гр.Хвалько В. ;
В до Г Землі міської ради (проїзд) ;
Г до А Землі гр.Маярчук

Форма власності	Цільове використання	Категорія земель	Всього кв.м.	Код та назва земельних ділянок угідь згідно КВЗУ
комунальна	02.05	землі житлової та громадської забудови	39	007.01- Малоповерхова забудова
				39




Підприємець Олещук І.В.
Креслив Семенов С.М.

План
земельної ділянки
масштаб 1/500

ПІДПРИЄМЕЦЬ
ОЛЕЩУК ІРИНА ВАСИЛІВНА
2021 рік



Умовні позначення:

-  межі земельної ділянки
-  зареєстровані земельні ділянки
-  межа адміністративно-територіального поділу

Підприємець	Олещук І.В.	2021
Креслив	Семенюк Д.	2021



Волинська область, м. Володимир-Волинський,
 провулок Володимира Сосюри
 гр. Воевода Ніна Юрївна
 02.05-для будівництва індивідуальних гаражів

Викопіювання із планово-картографічних матеріалів
 з відображеною земельною ділянкою
 для будівництва індивідуальних гаражів

Стадія	Аркуш	Аркушів
ПР	1	1



підприємець
 Олещук І.В.