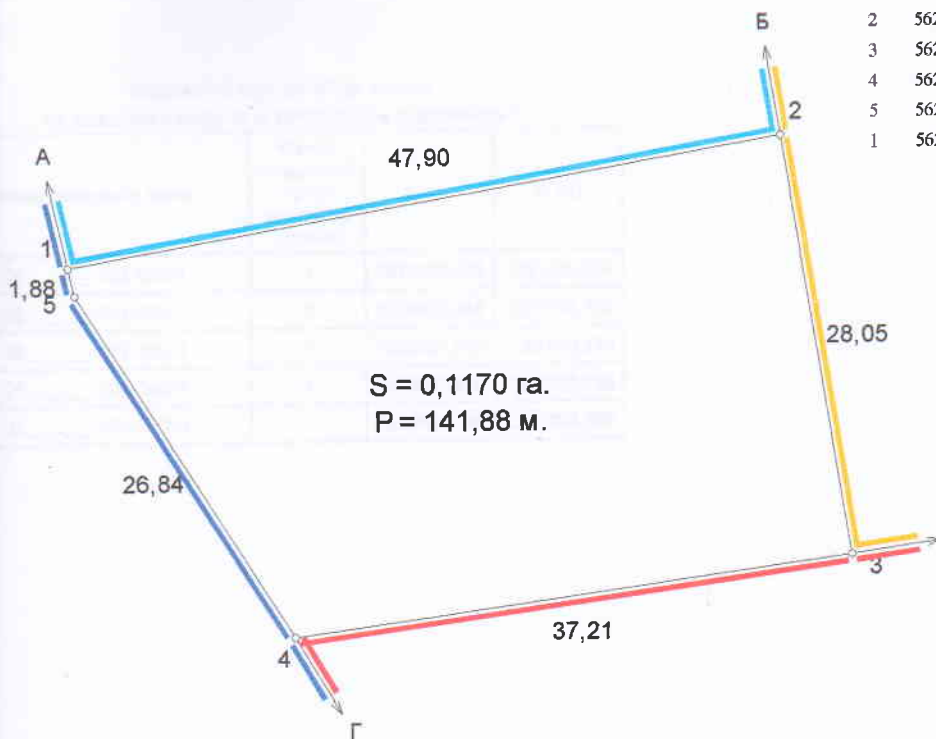


**КАДАСТРОВИЙ ПЛАН**  
**зовнішніх меж земельної ділянки**  
 що проектується до надання у власність для індивідуального садівництва (код  
**КВЦПЗ 01.05) гр. Дмитруку Олександр Миколайовичу**

КАТАЛОГ КООРДИНАТ  
 окружної межі земельної ділянки

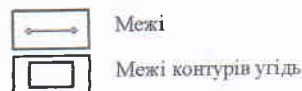
№ з/п	Координати		Міри ліній
	X	Y	
1	5628927,4380	1361408,5340	47,9
2	5628935,6680	1361455,7190	28,05
3	5628907,9600	1361460,1100	37,21
4	5628902,8900	1361423,2500	26,84
5	5628925,6090	1361408,9560	1,88
1	5628927,4380	1361408,5340	



**ОПИС МЕЖ**

Від А до Б Земельна ділянка гр. Васильчук (0710200000:02:001:0326);  
 Б до В Землі Володимир-Волинської міської ради не надані у власність чи користування;  
 В до Г Земельна ділянка не надана у власність чи користування (0710200000:02:001:0130);  
 Г до А Землі Володимир-Волинської міської ради (вул. П. Мирного).

**Умовні позначення**



**ЕКСПЛІКАЦІЯ ЗЕМЕЛЬНИХ УГІДЬ**

Землевласник (землекористувач)	Форма власності	Цільове призначення	Категорія земель	Всього земель, га	У тому числі за земельними угіддями, гектарів
					007.00. Землі під житловою забудовою
землі не надані у власність чи користування в межах населеного пункту	комунальна	16.00	землі житлової та громадської забудови	0,1170	0,1170
Всього:				0,1170	0,1170

Обмеження, обтяження (сервітути) згідно постанови КМУ №1051 від 17.10.2012 року відсутні




Посада	Прізвище	Підпис	Дата	Волинська область, м. Володимир-Волинський, вул. Панаса Мирного, 19С/25			
Розробив	Олещук І. В.			Проект землеустрою щодо відведення земельної ділянки	Масштаб	Аркуш	Аркушів
Затвердив	Олещук І. В.				1:500	1	1
Кадастровий план земельної ділянки 0710200000:02:001: 0742				Підприємець Олещук І. В.			

18035

12




Легенді позначення:

-  межі земельної ділянки
-  зареєстровані земельні ділянки
-  межі населеного пункту

Олещук Ірина Василівна  
 2021  
 Семенюк Д.М.  
 2021



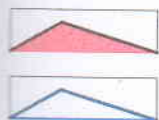
Волинська область, м.Володимир-Волинський  
 вул.Панаса Мирного,19С/25  
 гр.Дмитрук Олександр Миколайович

Викопіювання із планово-картографічних матеріалів з відображеною земельною ділянкою що проектується до надання у власність для індивідуального садівництва	Стадія	Аркуш	Аркушів
	ПР	1	1
	 підприємець Олещук І.В.		

Викопіювання з Детального плану території кварталу  
 в районі вулиці Панаса Мирного у м.Володимирі-Волинському Волинської області  
 земельною ділянкою ,що проектується до відведення гр.Дмитруку Олександрю Миколайовичу  
 для індивідуального садівництва  
 діл.№25



Умовні позначення:



земельна ділянка запроектована до відведення  
 межа населеного пункту



сертифікований інженер-землевпорядник Олещук І.В.