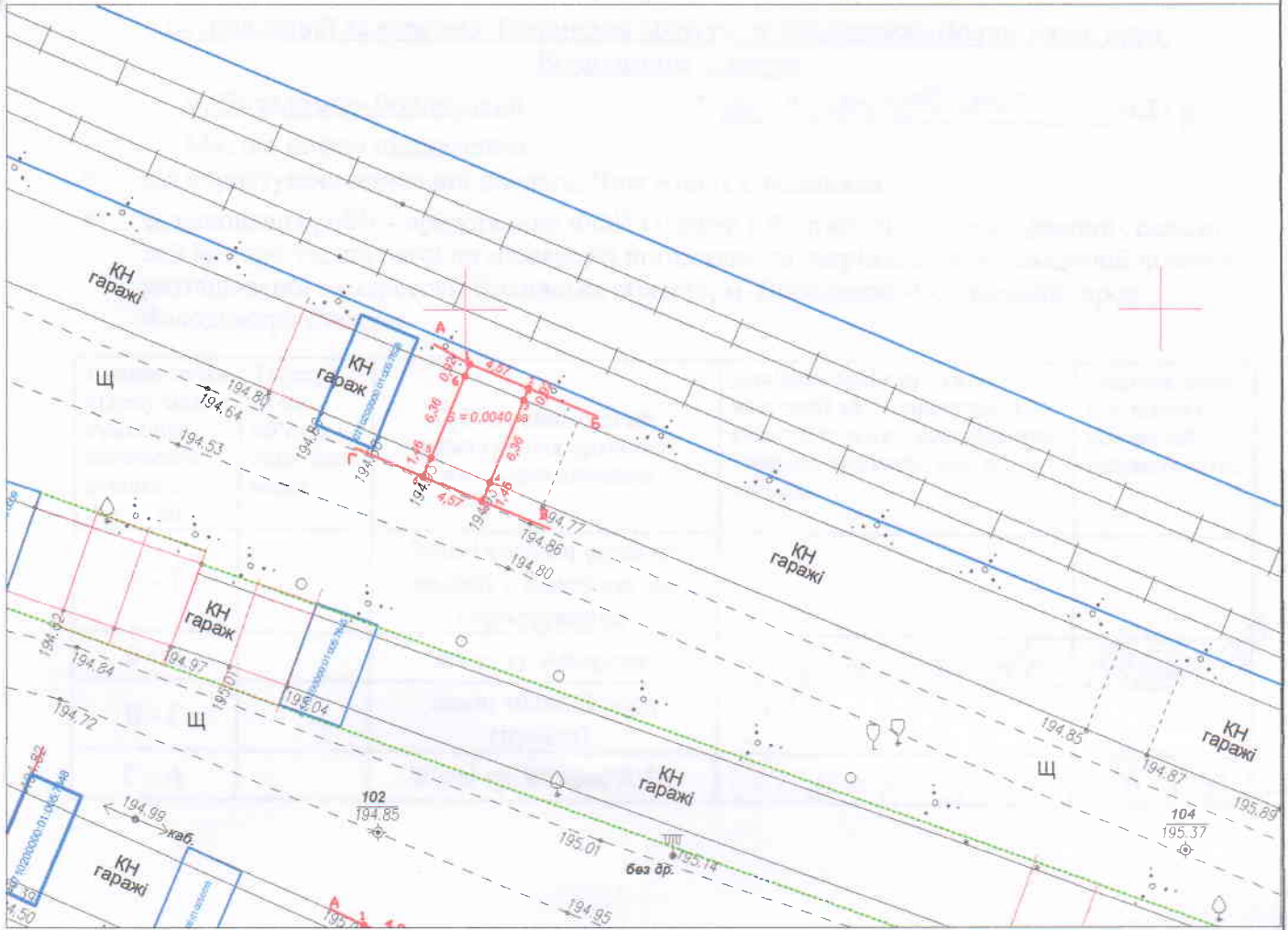


2А/15

План надання земельної ділянки  
 гр. Чиж Анісії Степанівні  
 площею 0,0040 га  
 для будівництва індивідуальних гаражів  
 м. Володимир-Волинський, провулок Володимира Сосюри



УМОВНІ ПОЗНАЧЕННЯ:

-  - межа земельної ділянки
-  - межі суміжних земельних ділянок

ОПИС МЕЖ:

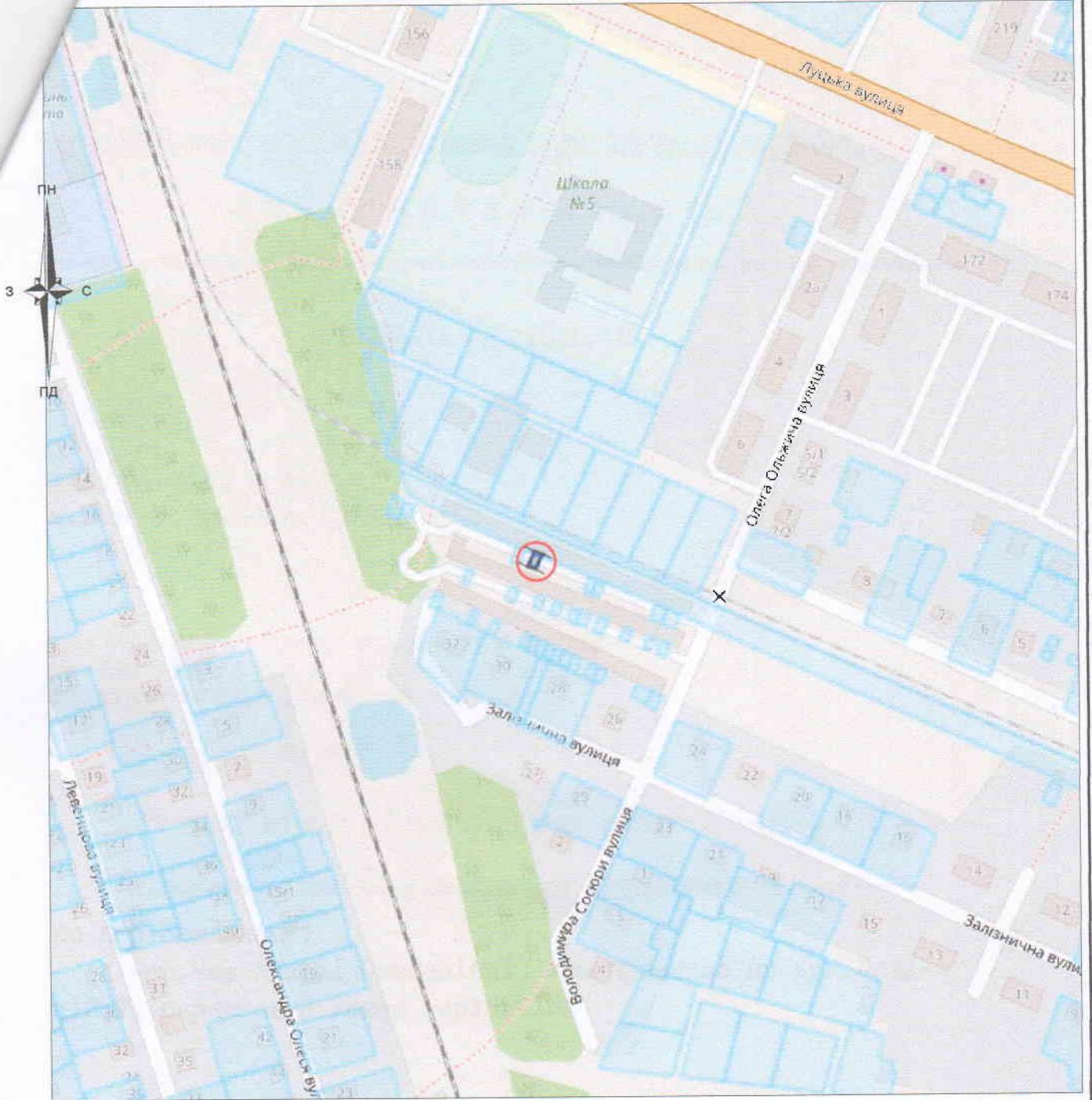
А до Б Землі міської ради не надані у власність чи користування ;  
 Б до В Землі гр. Андріюк ;  
 В до Г Землі міської ради (проїзд) ;  
 Г до А Землі гр. Хомюк А.Г.

Форма власності	Цільове використання	Категорія земель	Всього кв. м.	Код та назва земельних ділянок угідь згідно КВЗУ
				007.01- Малоповерхова забудова
комунальна	02.05	землі житлової та громадської забудови	40	40




Підприємець Олещук І.В.  
 Креслив Семенюк Л.М.

План земельної ділянки  
 масштаб 1/500

ПІДПРИЄМЕЦЬ  
 ОЛЕЩУК ІРИНА ВАСИЛІВНА  
 2021 рік



**Умовні позначення:**


-  межі земельної ділянки
-  зареєстровані земельні ділянки
-  межі адміністративно-територіального поділу

Підприсебець	Олещук І.В.
Креслив	Семенюк Л.М.



Волинська область, м. Володимир-Волинський,  
 провулок Володимира Сосюри  
 гр. Чиж Анісія Степанівна  
 02.05-для будівництва індивідуальних гаражів

Викопіювання із планово-картографічних матеріалів  
 з відображеною земельною ділянкою  
 для будівництва індивідуальних гаражів

Стадія	Аркуш	Аркушів
ПР	1	1
 підприсебець Олещук І.В.		